


















Cette fiche présente les familles de plantes permettant d'évaluer la richesse floristique des prairies fleuries sur le territoire du PAEC Vallée du Lot engagées dans les mesures LR_VLOT_HE01 et SHP. Sont représentées : **des plantes très communes**, **des plantes communes**, **des plantes peu communes**















Nom usuel des plantes de la catégorie



















Nom scientifique de plantes de la catégorie

















Liondents, Epervières ou Crépis	<i>Leontodon hispidus</i>	FREQUENCE FORTE
Gailllets vivaces	<i>Galium verum</i> / <i>Cruciata laevipes</i>	
Centaureés ou Sératules	<i>Centaurea jacea</i> (groupe) / <i>Serratula tinctoria</i>	FREQUENCE MOYENNE
Lotiers	<i>Lotus corniculatus</i>	
Gesses, Vesces ou Luzernes sauvages	<i>Lathyrus pratensis</i>	
Laïches, Luzules, Joncs ou Scirpes	<i>Luzula multiflora</i>	
Silènes	<i>Silene vulgaris</i> / <i>Lychnis flos-cuculi</i>	
Narcisses, Jonquilles	<i>Narcissus poeticus</i>	FREQUENCE FAIBLE
Raiponces	<i>Phyteuma orbiculare</i> / <i>Phyteuma gallicum</i>	
Pimprenelle ou Sanguisorbe	<i>Sanguisorba minor</i> / <i>Sanguisorba officinalis</i>	
Campanules	<i>Campanula glomerata</i> / <i>Campanula rotundifolia</i> subsp. <i>rotundifolia</i>	
Knauties, Scabieuses ou Succises	<i>Knautia arvernensis</i> / <i>Knautia arvensis</i> / <i>Scabiosa columbaria</i>	
Salsifis ou Scorsonères	<i>Tragopogon pratensis</i> / <i>Scorzonera humilis</i>	
Rhinanthes	<i>Rhinanthus minor</i>	
Sauges	<i>Salvia pratensis</i>	
Thyms et Origans	<i>Thymus pulegioides</i>	
Orchidées ou Œillets	<i>Dianthus seguieri</i> subsp. <i>pseudocollinus</i> / <i>Coeloglossum viride</i> / <i>Orchis mascula</i>	
Polygales	<i>Polygala vulgaris</i>	
Genêts gazonnants	<i>Genista tinctoria</i>	
Anthyllides ou Vulnéraires	<i>Anthyllis vulneraria</i>	




Narcisses, Jonquilles	Narcissus poeticus			
Centorées ou sératules	Serratula tinctoria			
	Centaurea jacea			
Laïches, luzules, joncs	Luzula multiflora			
Gesses, Vesces ou lu-	Lothyrus pratensis			
Lotiers	Lotus corniculatus			

Campanules	Campanula rotundifolia subsp. rotundifolia			
	Campanula glomerata			
Pimprenelles ou sanguisorbes	Sanguisorba officinalis			
	Sanguisorba minor			
Raiponces	Phyteuma gallicum			
	Phyteuma orbiculare			

Rhinanthes	Rhinanthus minor			
Salsifis ou scorsonères	Scorzonera humilis			
	Tragopogon pratensis			
Knauties, scabieuses ou succisès	Scabiosa columbaria			
	Knautia arvensis			
	Knautia orvernensis			

Polygales	<i>Polygala vulgaris</i>			
Orchidées, œuillelet	<i>Orchis mascula</i>			
Orchidées, œuillelet	<i>Coeloglossum viride</i>			
Thymus, origans	<i>Dianthus seguieri</i> subsp. <i>pseudocolitinus</i>			
Thymus, origans	<i>Thymus pulegioides</i>			
Sauges	<i>Salvia pratensis</i>			



Au moins 4 catégories de plantes indicatrices doivent être observées le long de chaque tiers de parcelle, selon les cas définis ci-dessous :

<input type="checkbox"/> 1er cas : la végétation est homogène	<input type="checkbox"/> 2ème cas : la végétation est hétérogène et répartie selon un gradient	<input type="checkbox"/> 3ème cas : la végétation est hétérogène formant une mosaïque
Réalisation des observations sur chaque tiers le long de la diagonale la plus longue.	Réalisation des observations sur chaque tiers le long d'une diagonale de façon à rendre compte de chaque type de végétation.	Réalisation des observations en trois tiers le long d'un cheminement de façon à rendre compte de chaque type de végétation.
