

Site Natura 2000 « Montagne de la Margeride » FR 9101355

## Document d'objectifs

Volume 1 – Inventaires et analyse de l'existant, enjeux et objectifs

### ATLAS CARTOGRAPHIQUE



Version finale Juin 2019

Région Occitanie

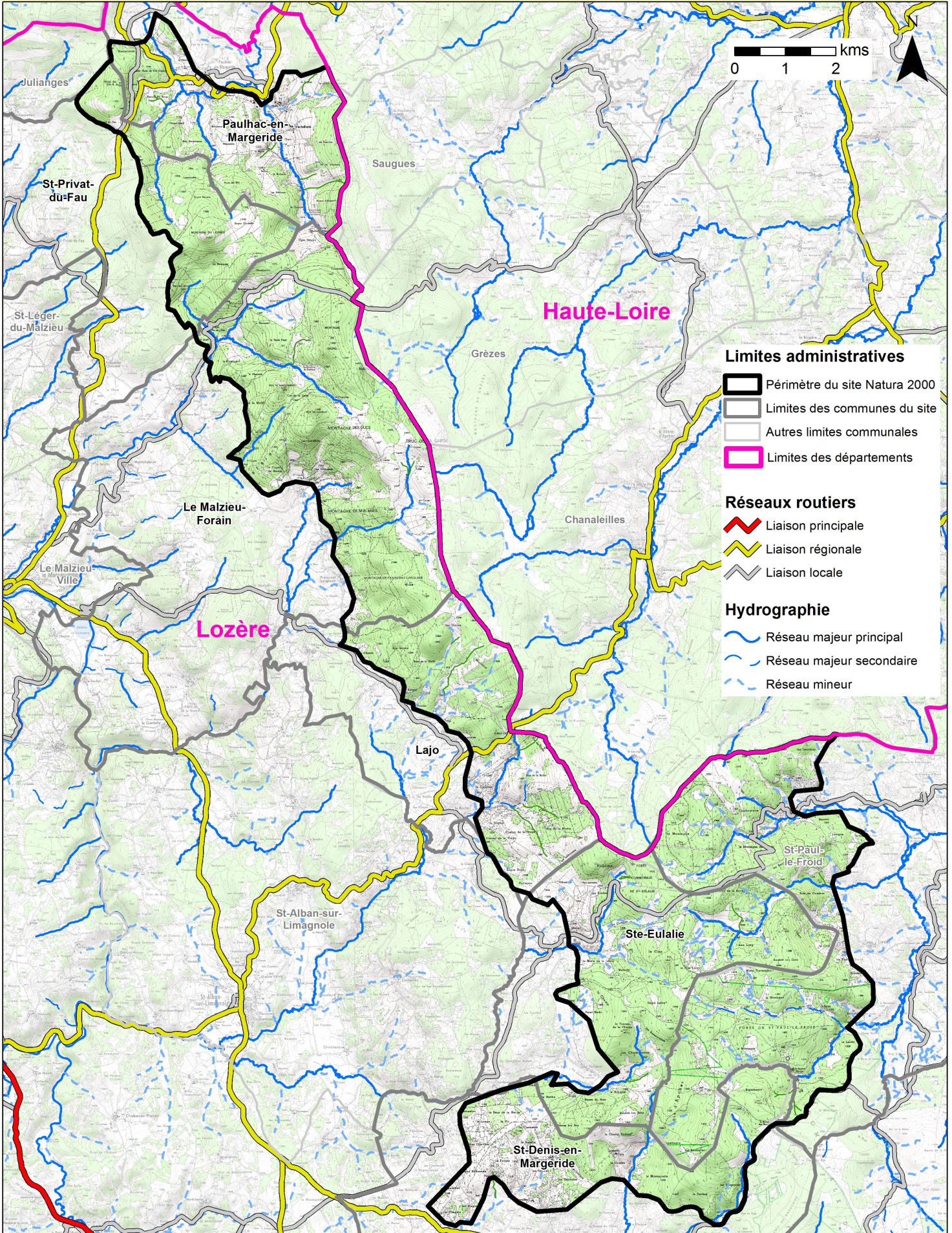
Département de la Lozère





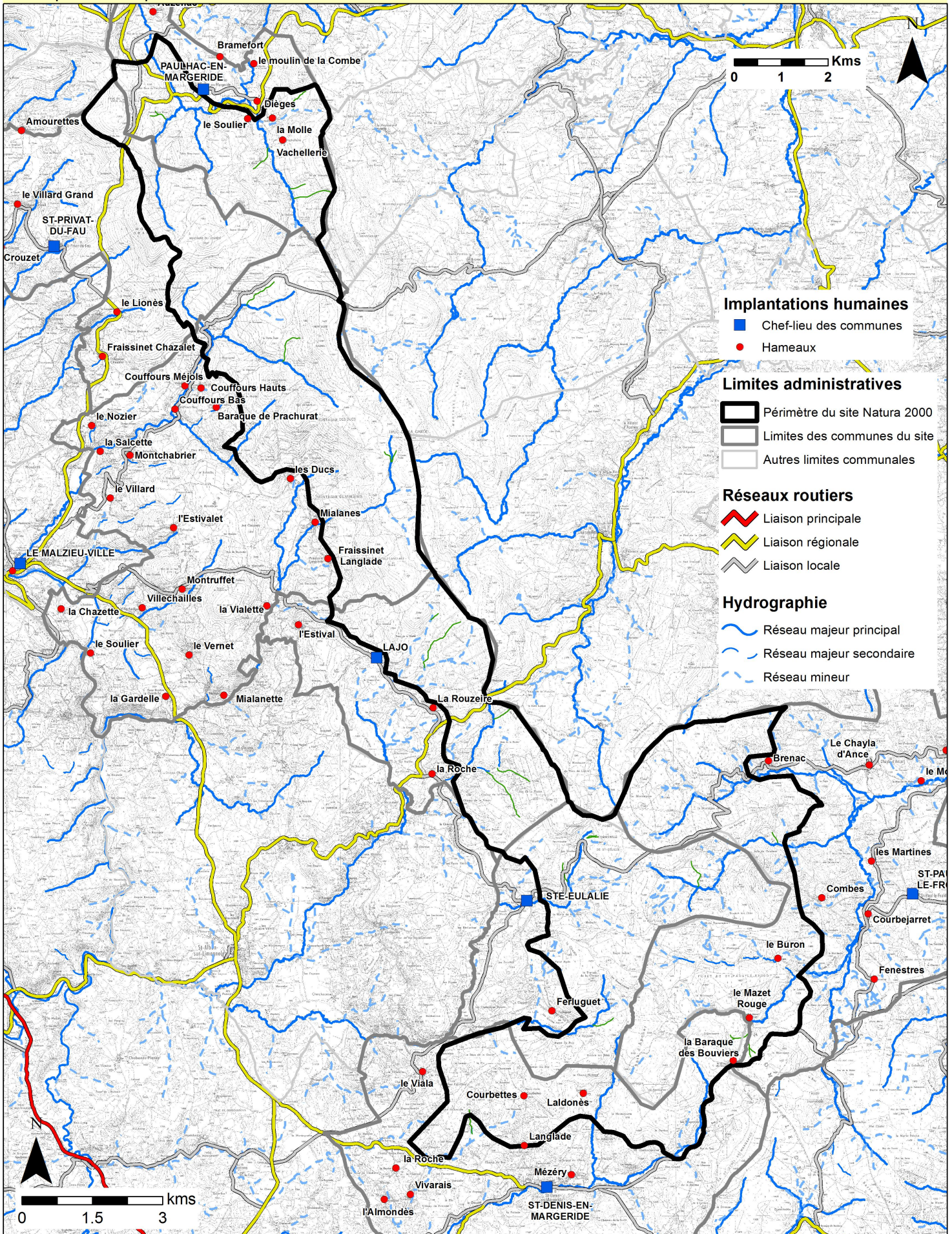
PRÉSENTATION GÉNÉRALE

Réalisée par Rural Concept - Mars 2019 - Données : Scan25© - Bd Carto©



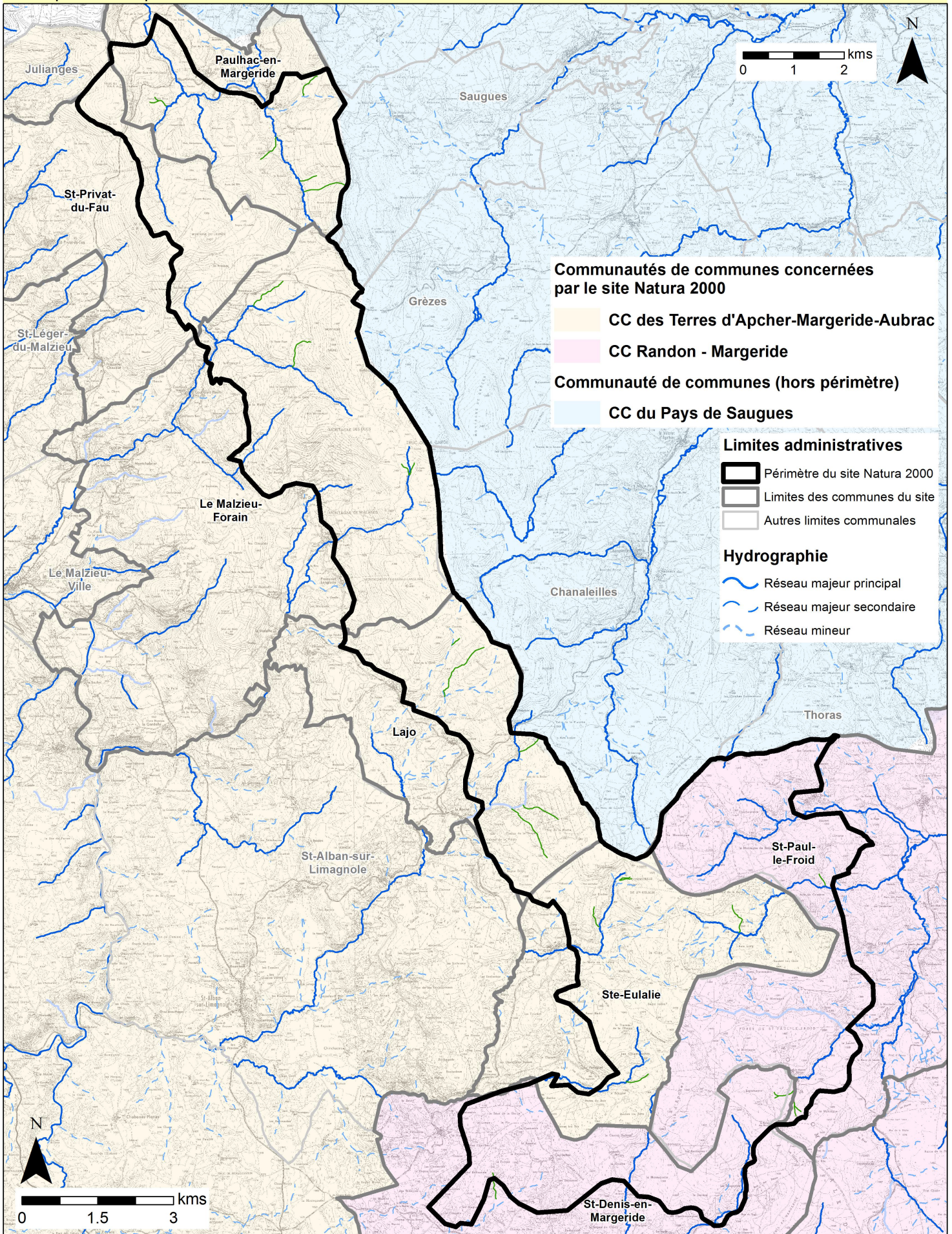
**IMPLANTATION HUMAINE ET INFRASTRUCTURES ROUTIÈRES**

Réalisée par Rural Concept - Mars 2019 - Données : Scan25© - Bd Carto©



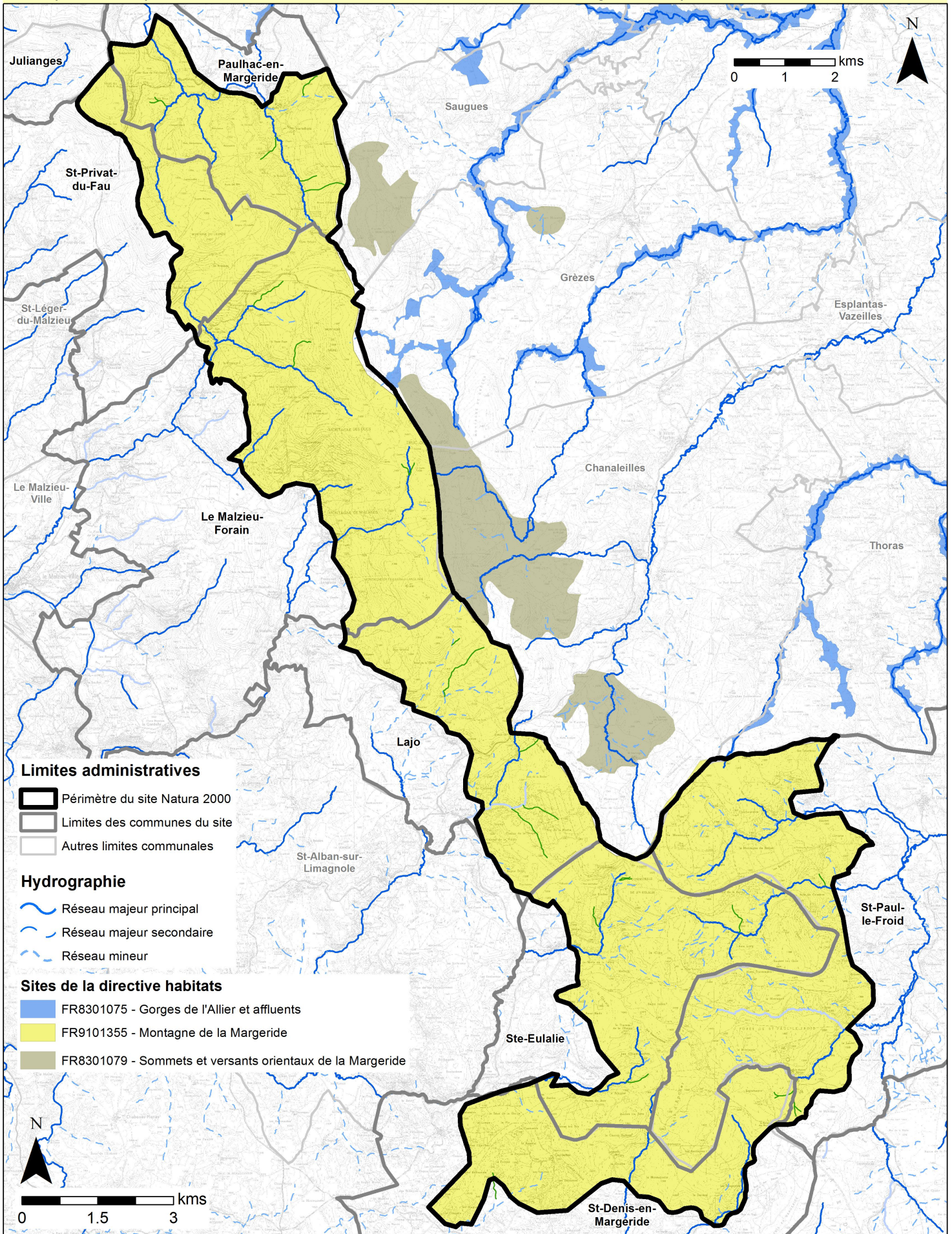
**COMMUNAUTÉS DE COMMUNES SUR LE SITE NATURA 2000**

Réalisée par Rural Concept - Mars 2019 - Données : Scan25© - Bd Carto©



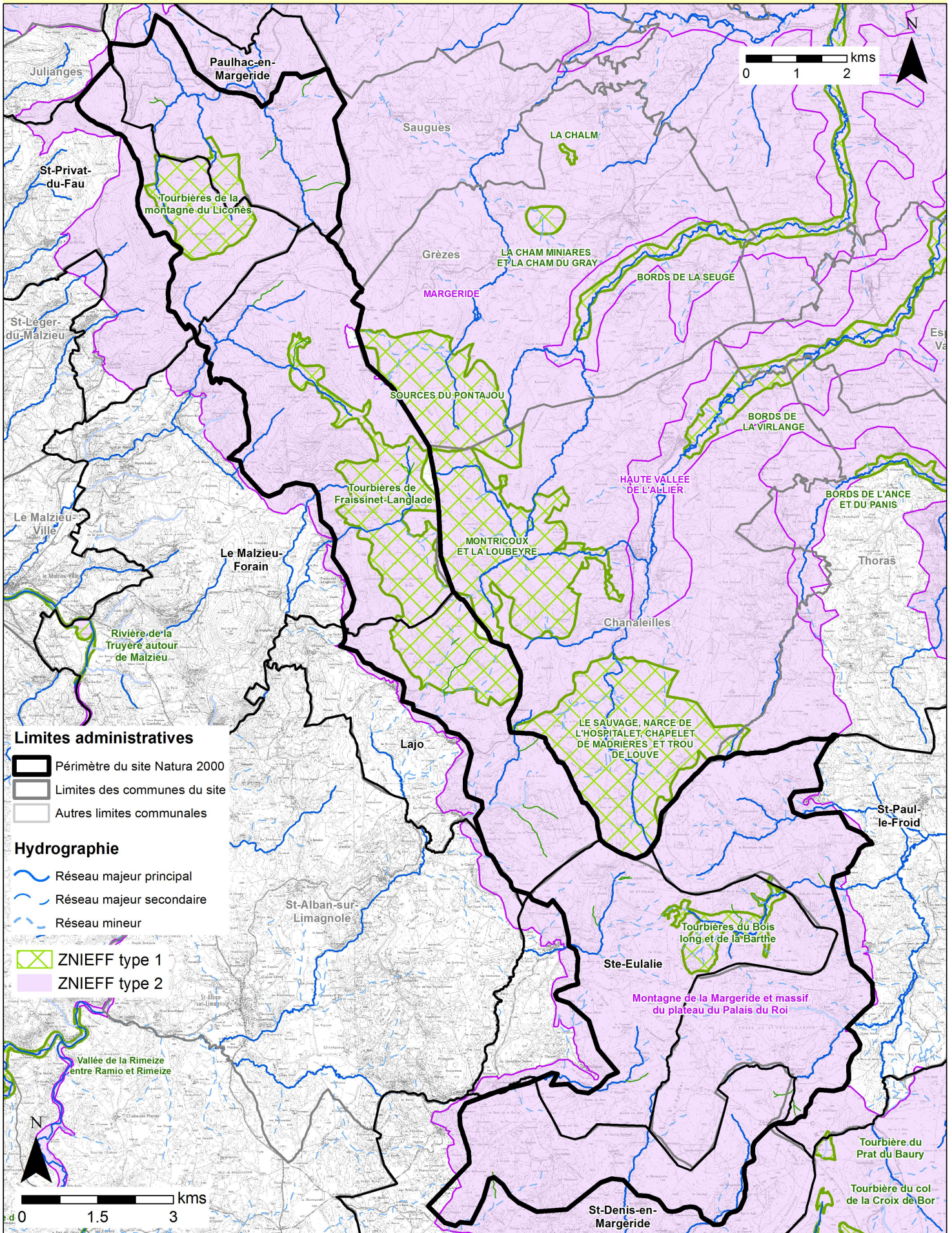
**SITES NATURA 2000**

Réalisée par Rural Concept - Mars 2019 - Données : Scan25© - Bd Carto© - DREAL Occitanie - DREAL Auvergne-Rhones-Alpes



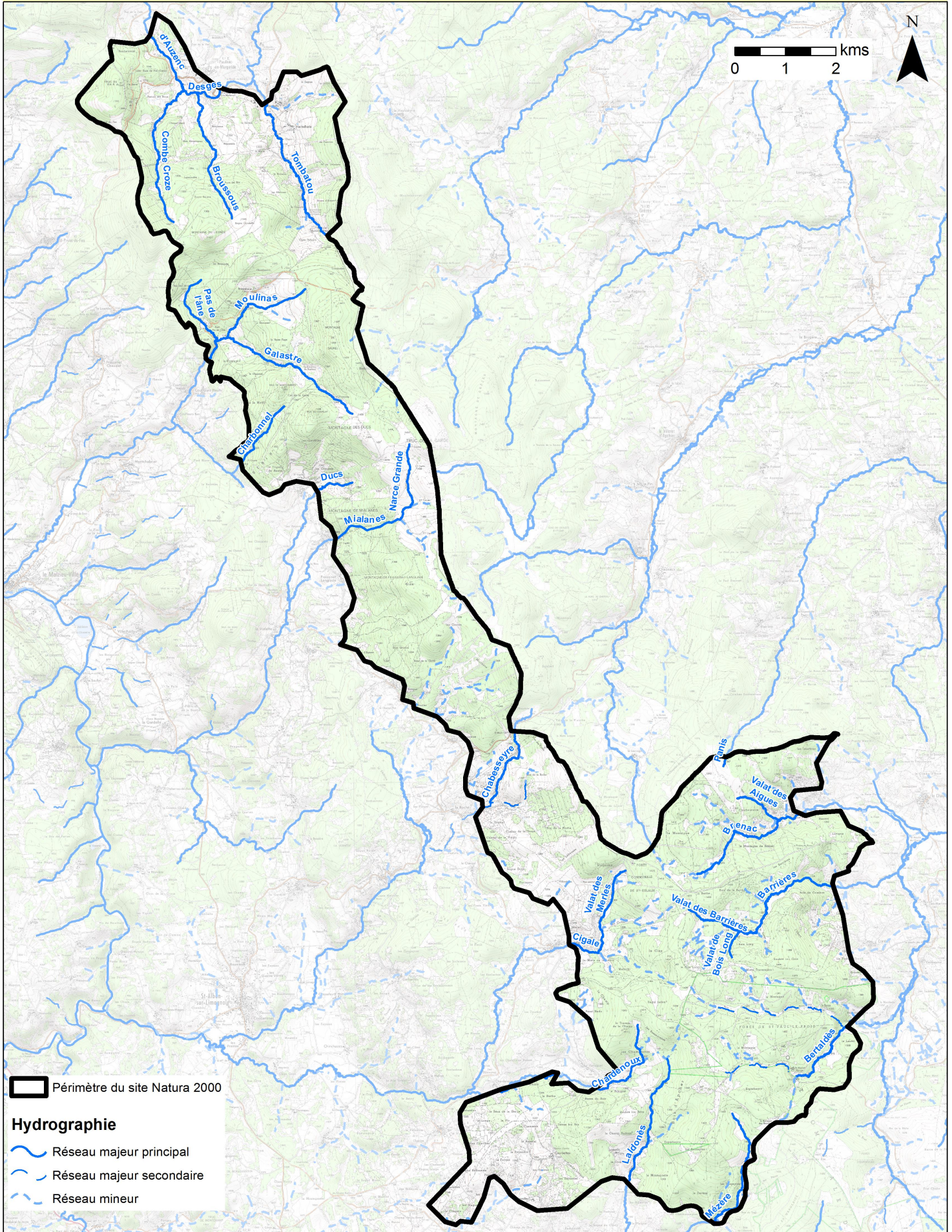
ZNIEFF DE TYPES 1 ET 2

Réalisée par Rural Concept - Mars 2019 - Données : Scan25© - Bd Carto© - DREAL Occitanie - DREAL Auvergne-Rhône-Alpes



RÉSEAU HYDROGRAPHIQUE

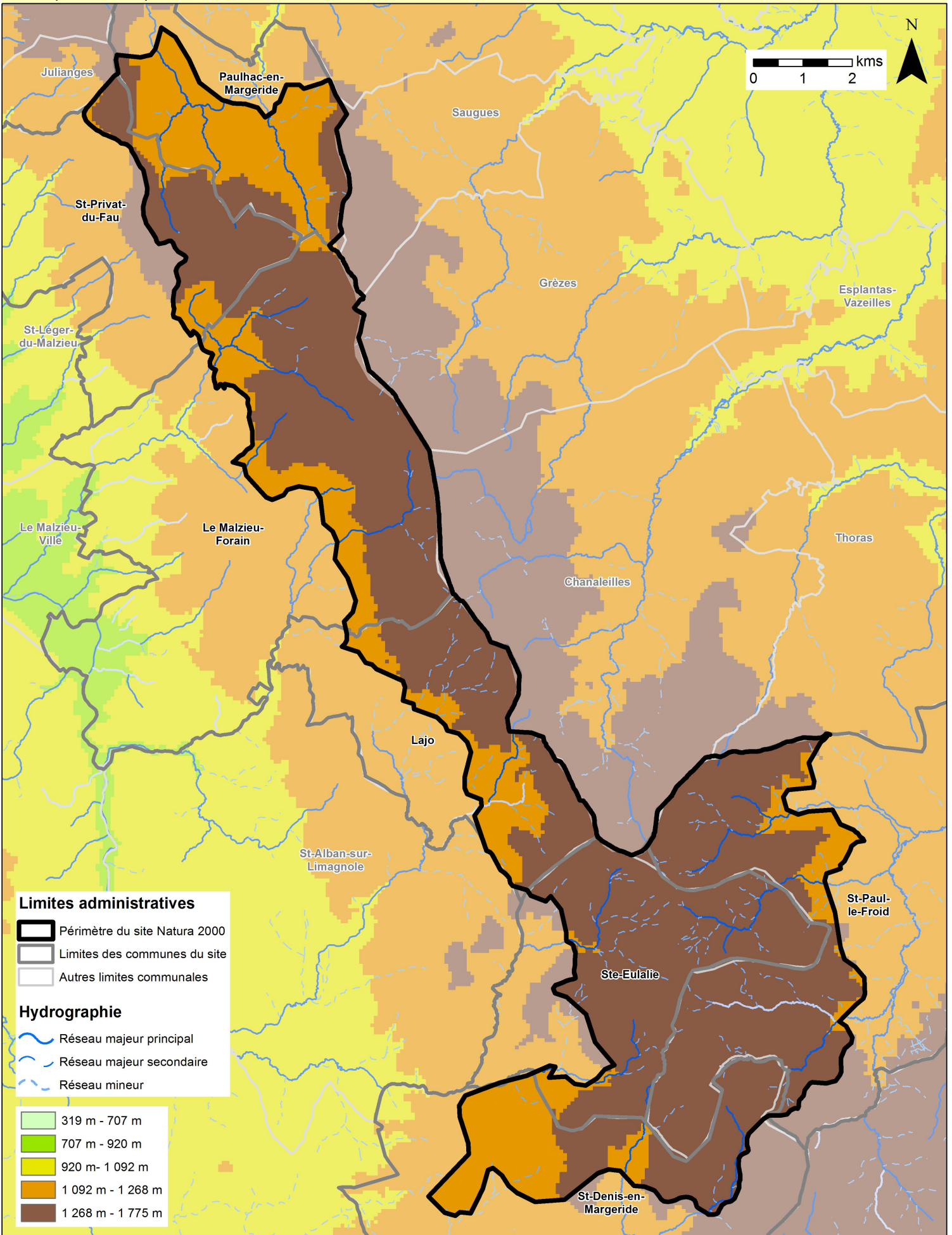
Réalisée par Rural Concept - Mars 2019 - Données : Scan25© - Bd Carto©





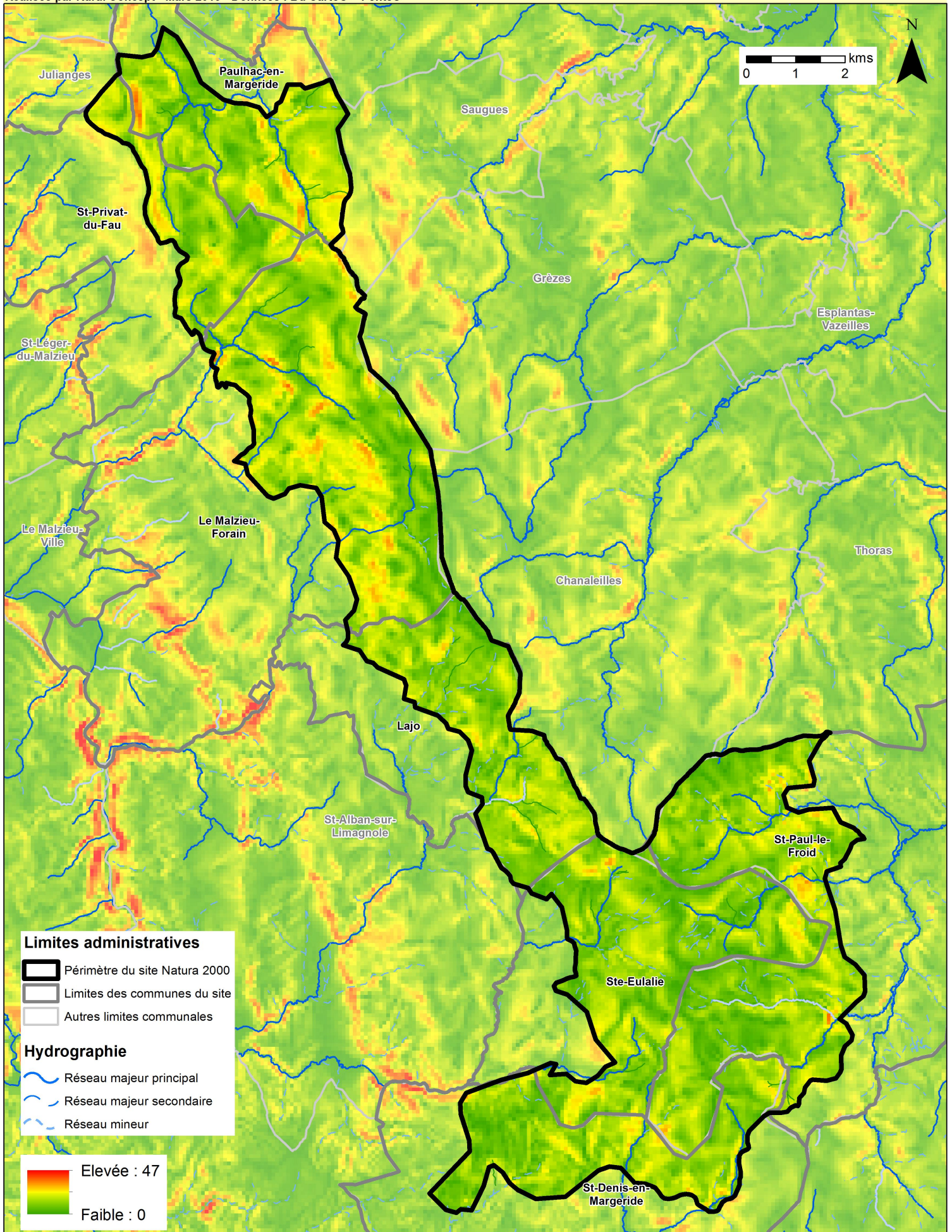
ALTITUDE

Réalisée par Rural Concept - Mars 2019 - Données : Scan25© - Bd Carto© - Bd Alti©



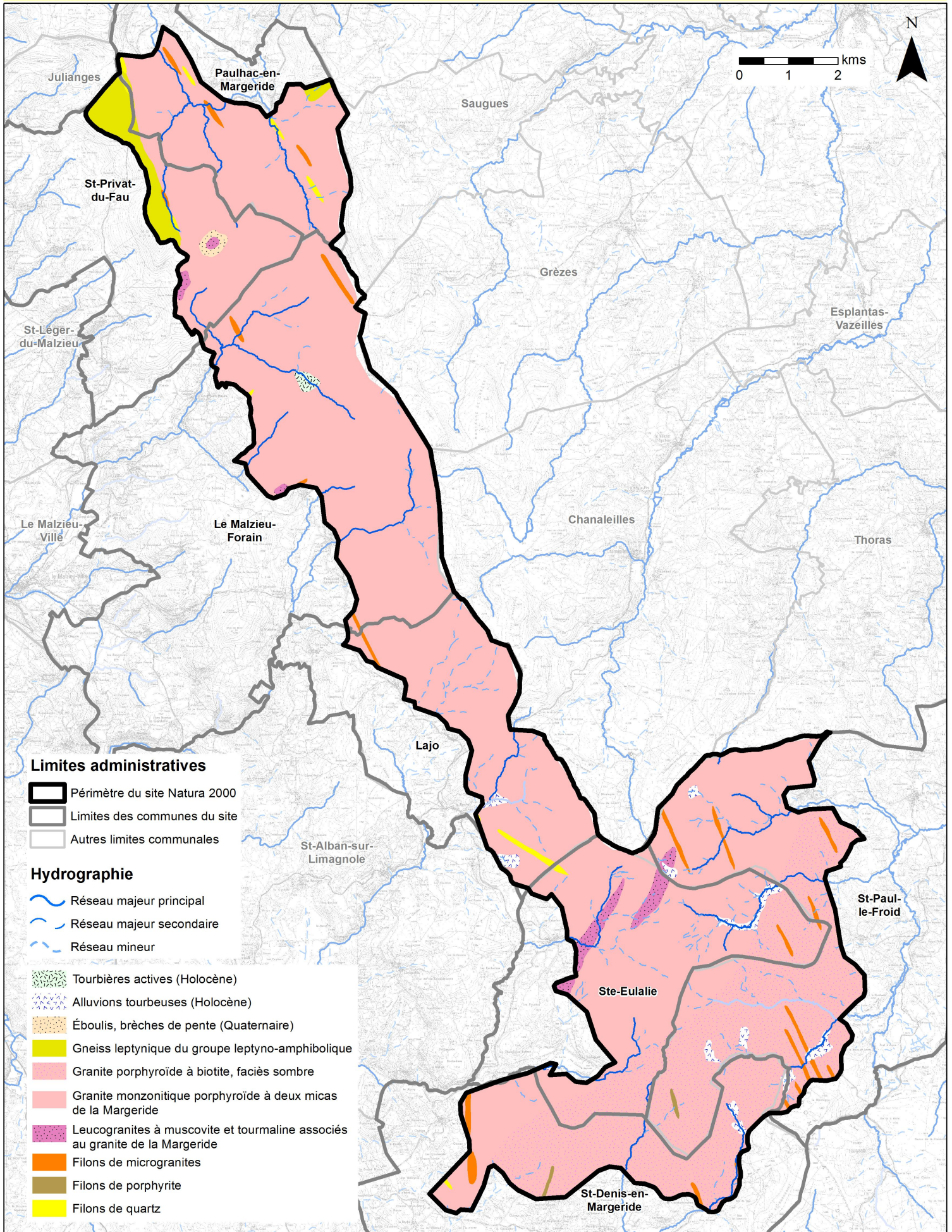
PENTES

Réalisée par Rural Concept - Mars 2019 - Données : Bd Carto© - Pente©



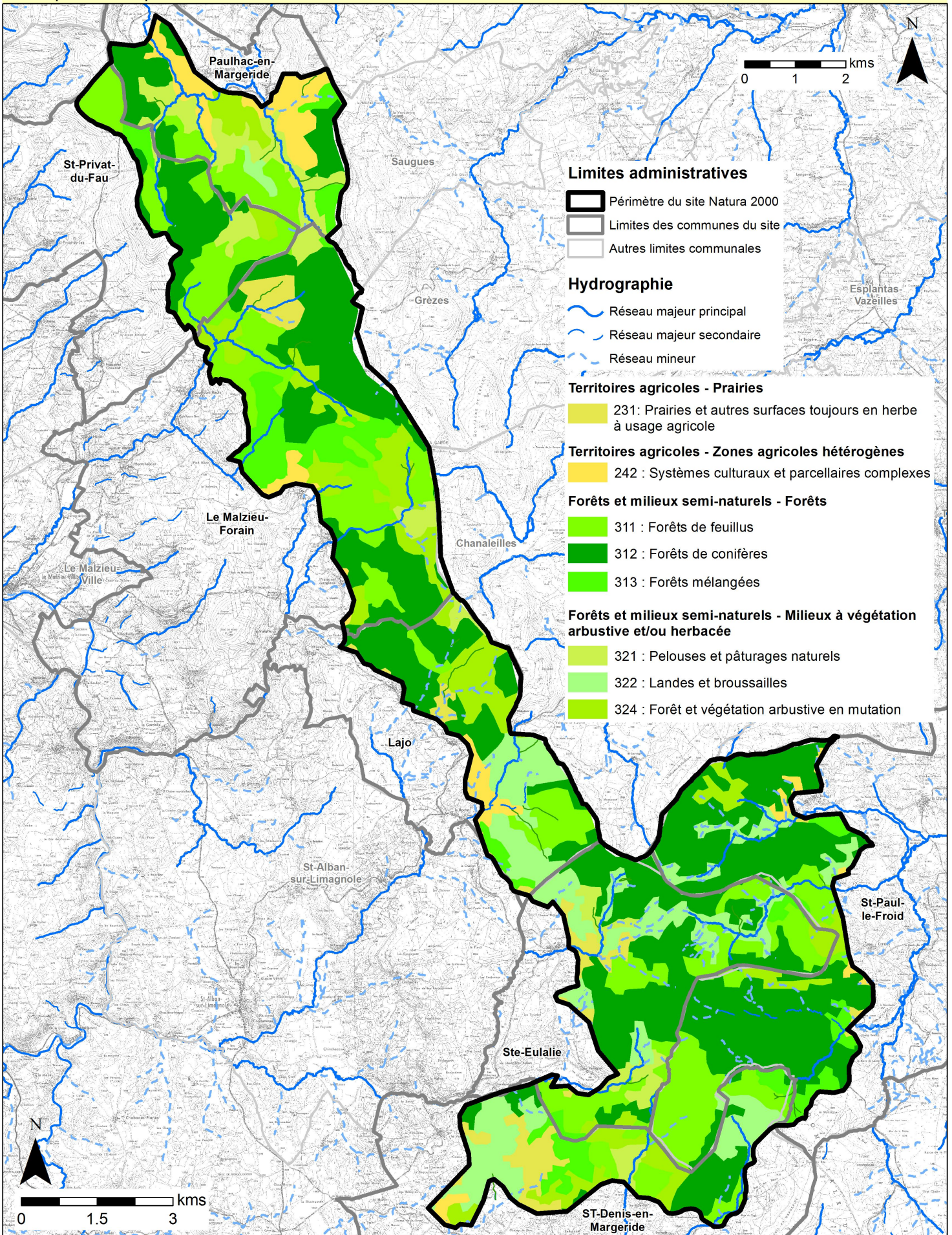
FORMATIONS GÉOLOGIQUES

Réalisée par Rural Concept - Mars 2019 - Données : Scan25© - Bd Carto© - BRGM



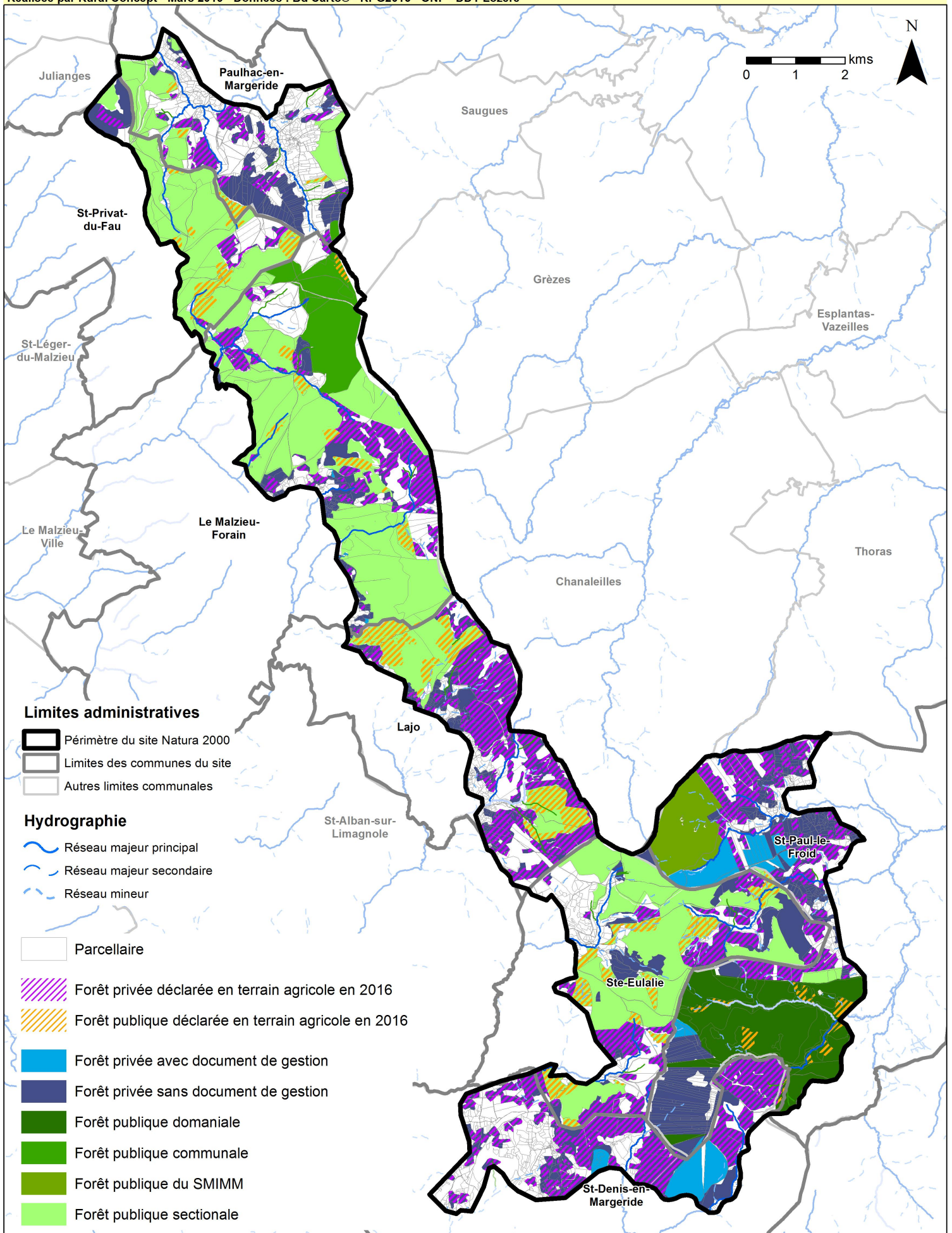
OCCUPATION DU SOL

Réalisée par Rural Concept - Mars 2019 - Données : Scan25© - Bd Carto© - CLC© 2012



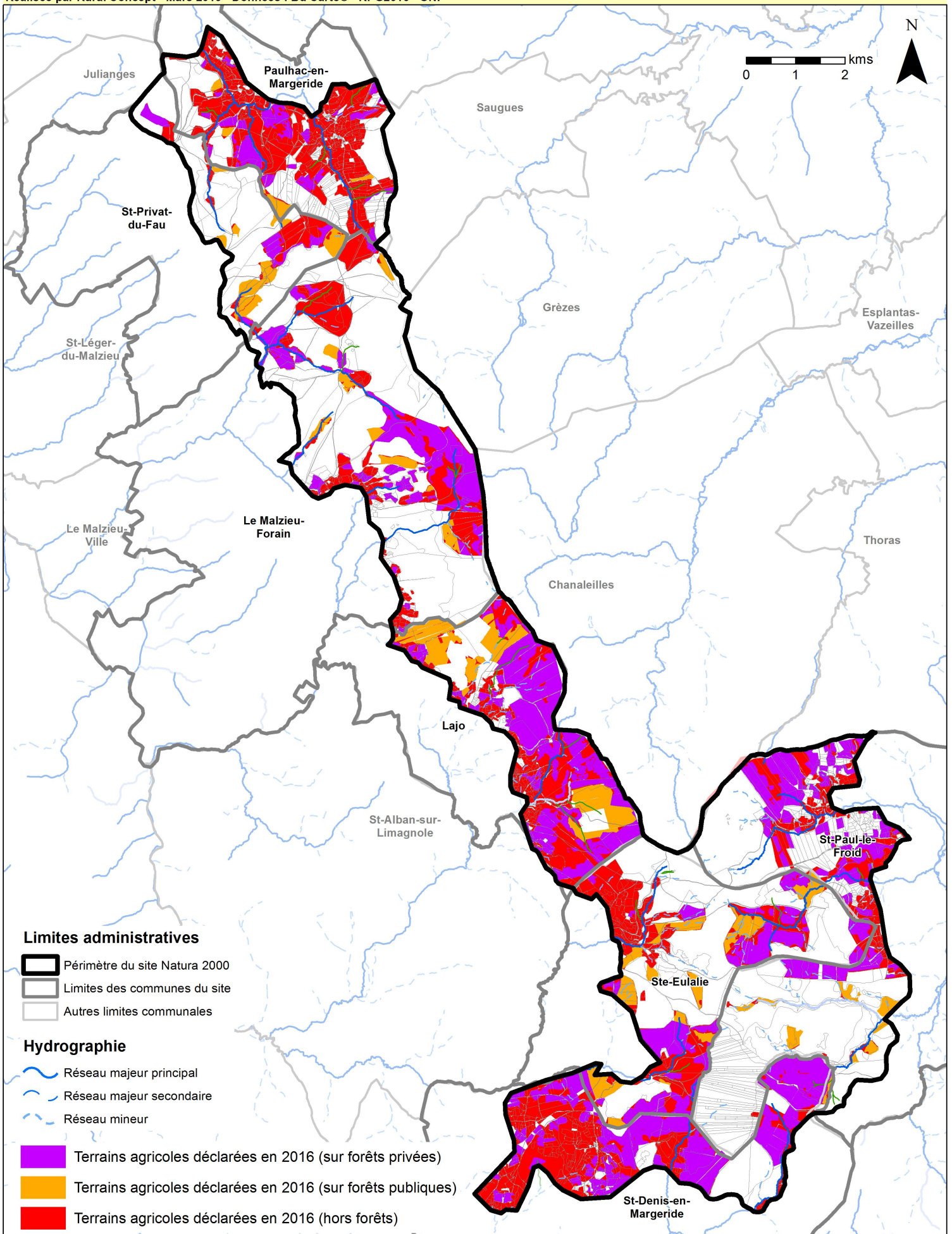
UTILISATION DE L'ESPACE - FORÊT

Réalisée par Rural Concept - Mars 2019 - Données : Bd Carto© - RPG2016 - ONF - DDT Lozère



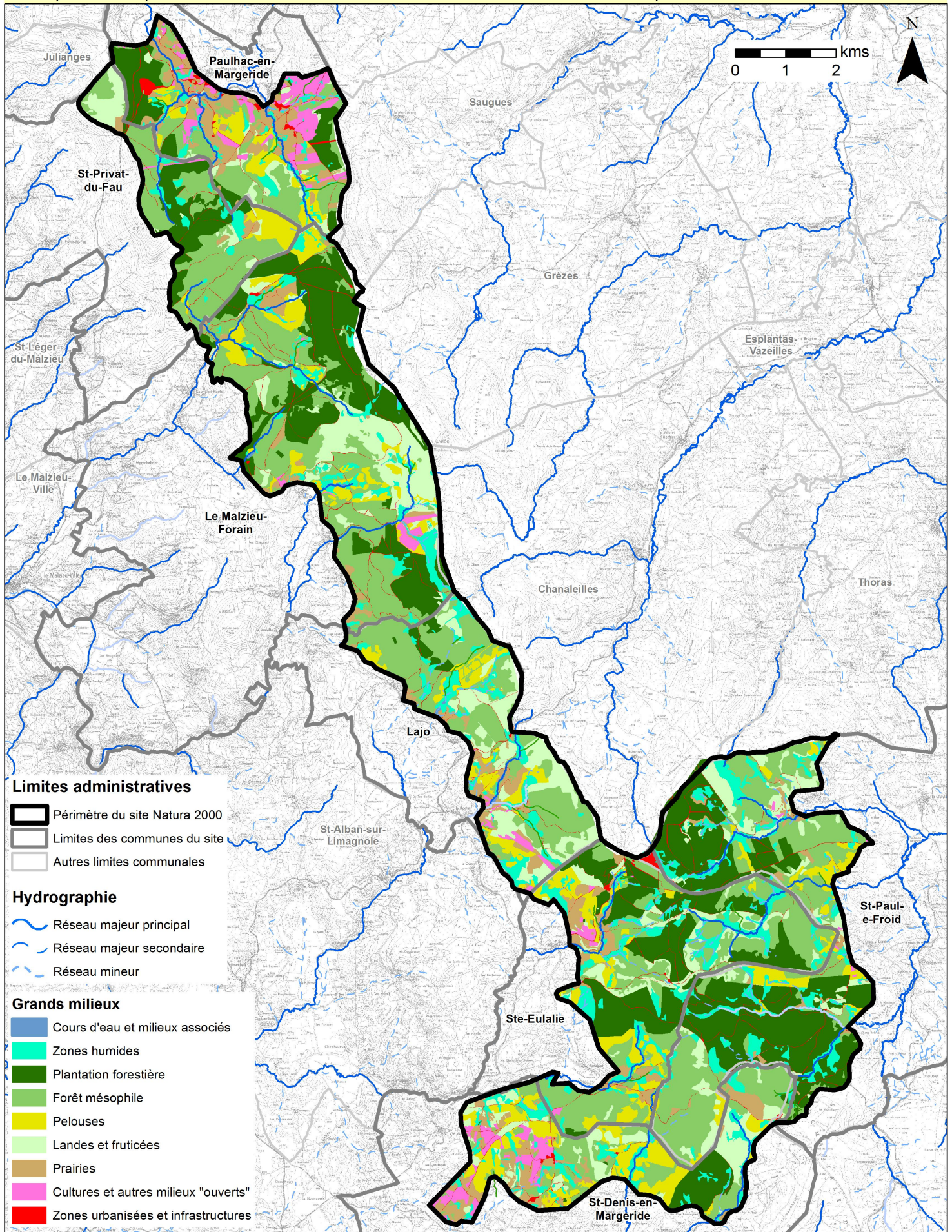
UTILISATION DE L'ESPACE - RPG 2016

Réalisée par Rural Concept - Mars 2019 - Données : Bd Carto© - RPG2016 - ONF



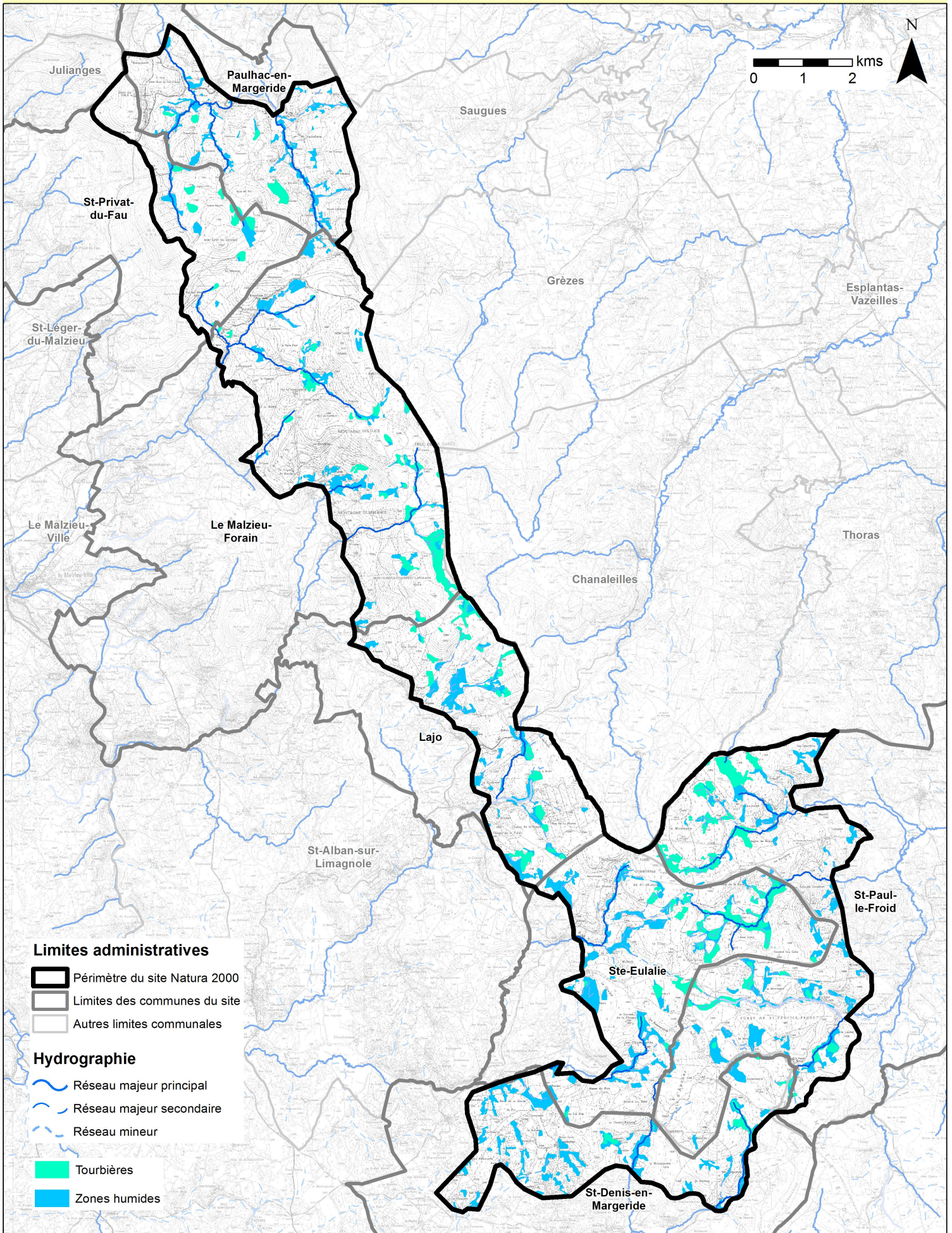
**GRANDS MILIEUX**

Réalisée par Rural Concept - Mars 2019 - Données : Scan25© - Bd Carto© - ONF - CEN Lozère - CESAME - Rural Concept



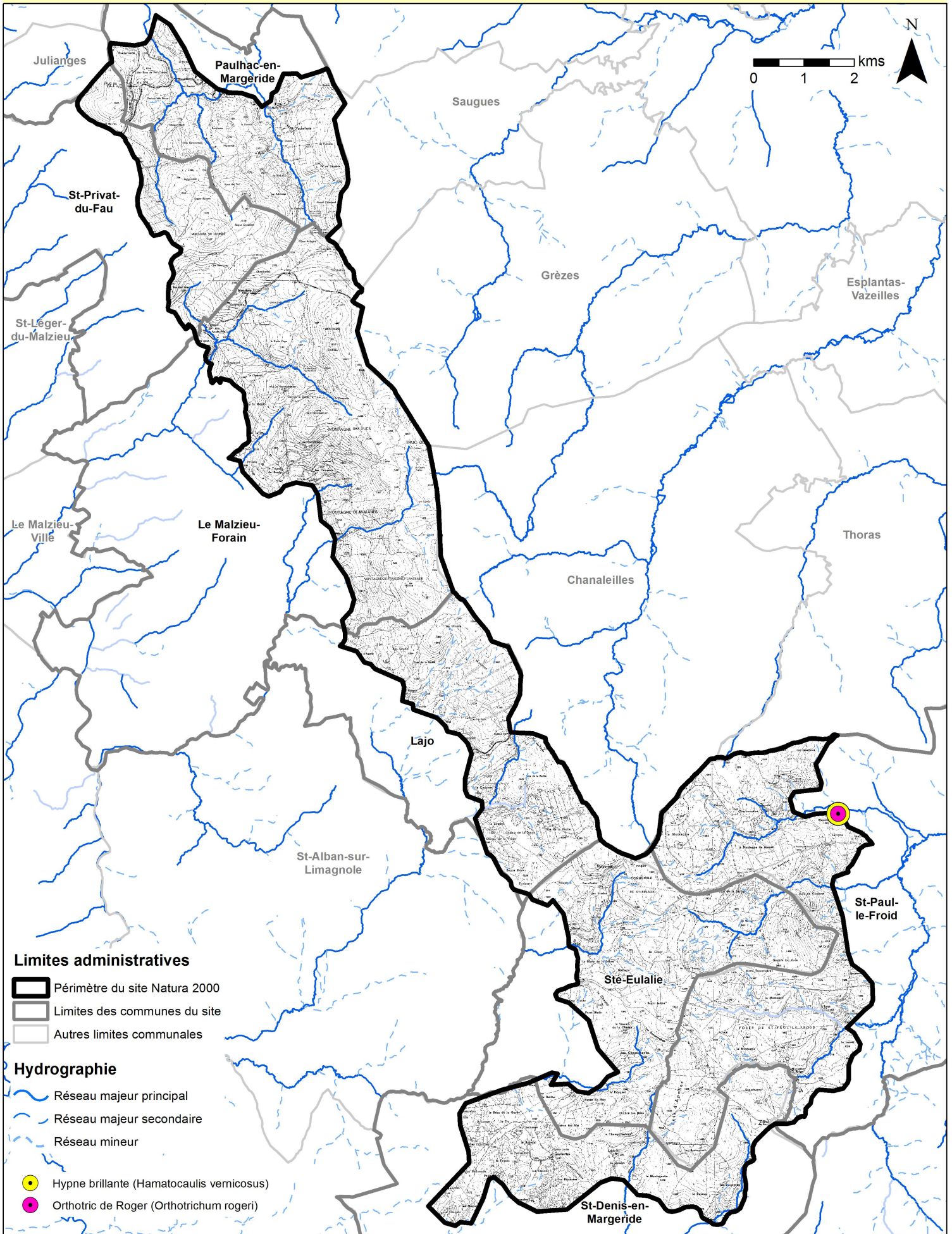
MILIEUX AQUATIQUES

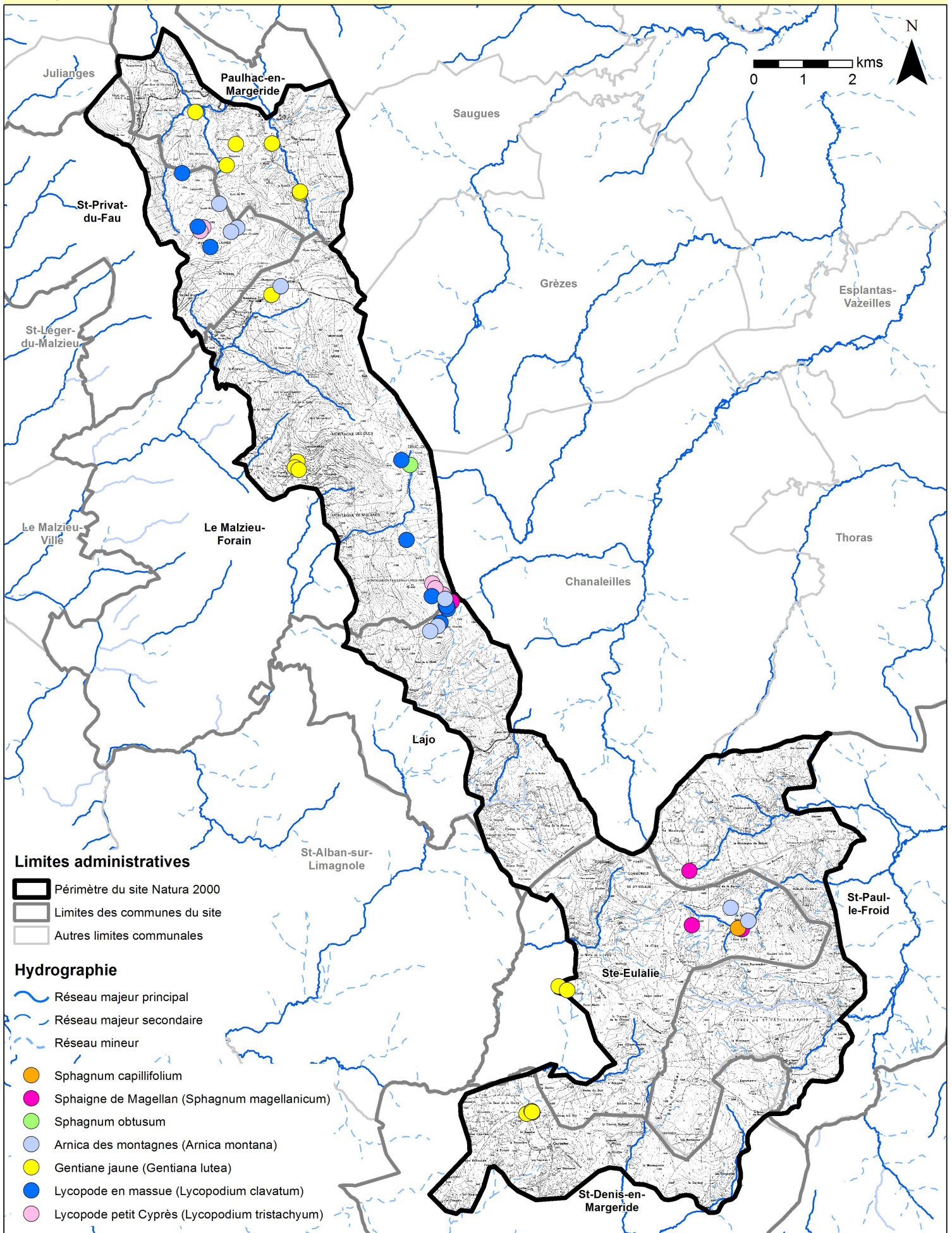
Réalisée par Rural Concept - Mars 2019 - Données : Scan25© - Bd Carto© - ONF - CEN Lozère - CESAME - Rural Concept





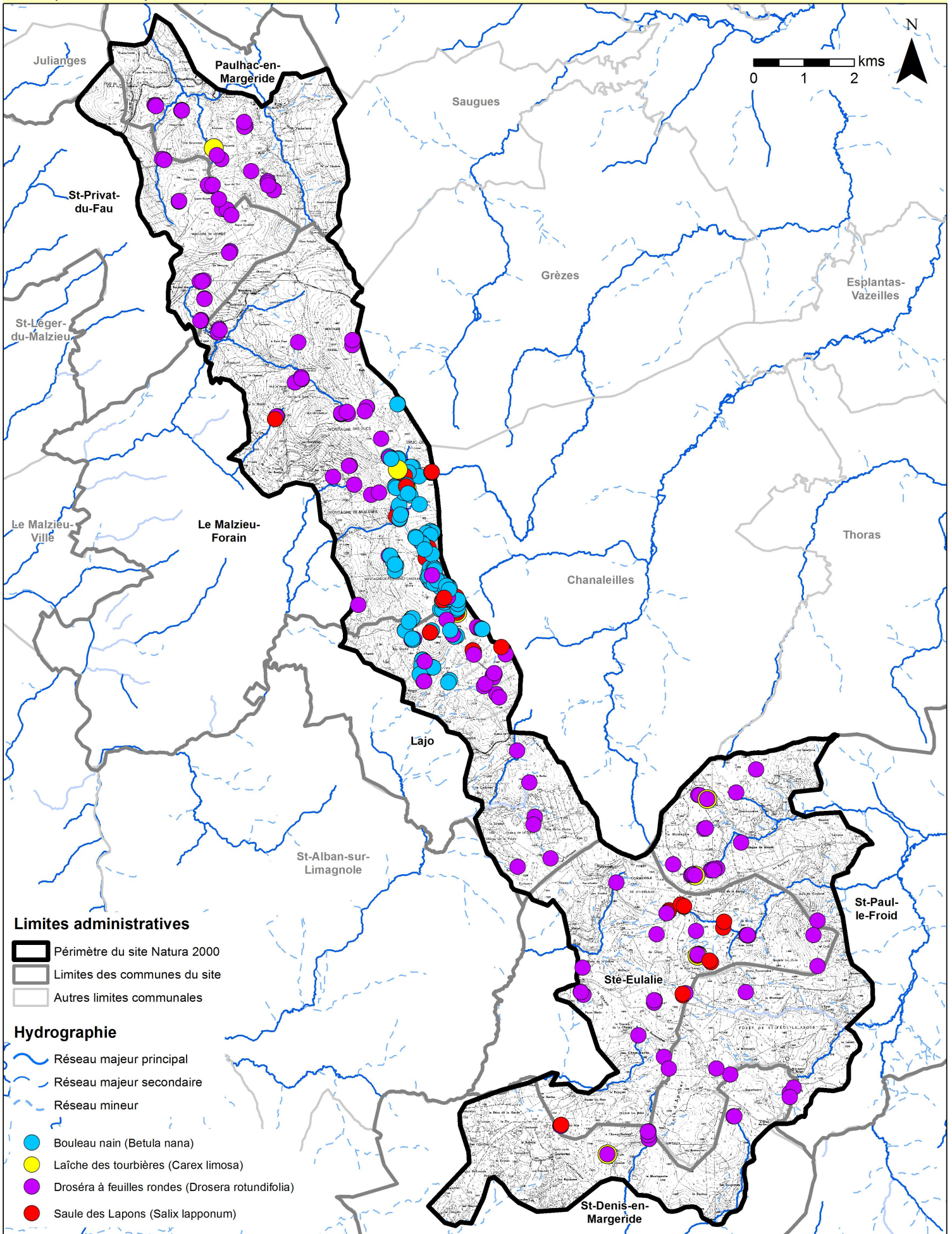
Réalisée par Rural Concept - Mars 2019 - Données : Scan25© - Bd Carto© - SINP Occitanie





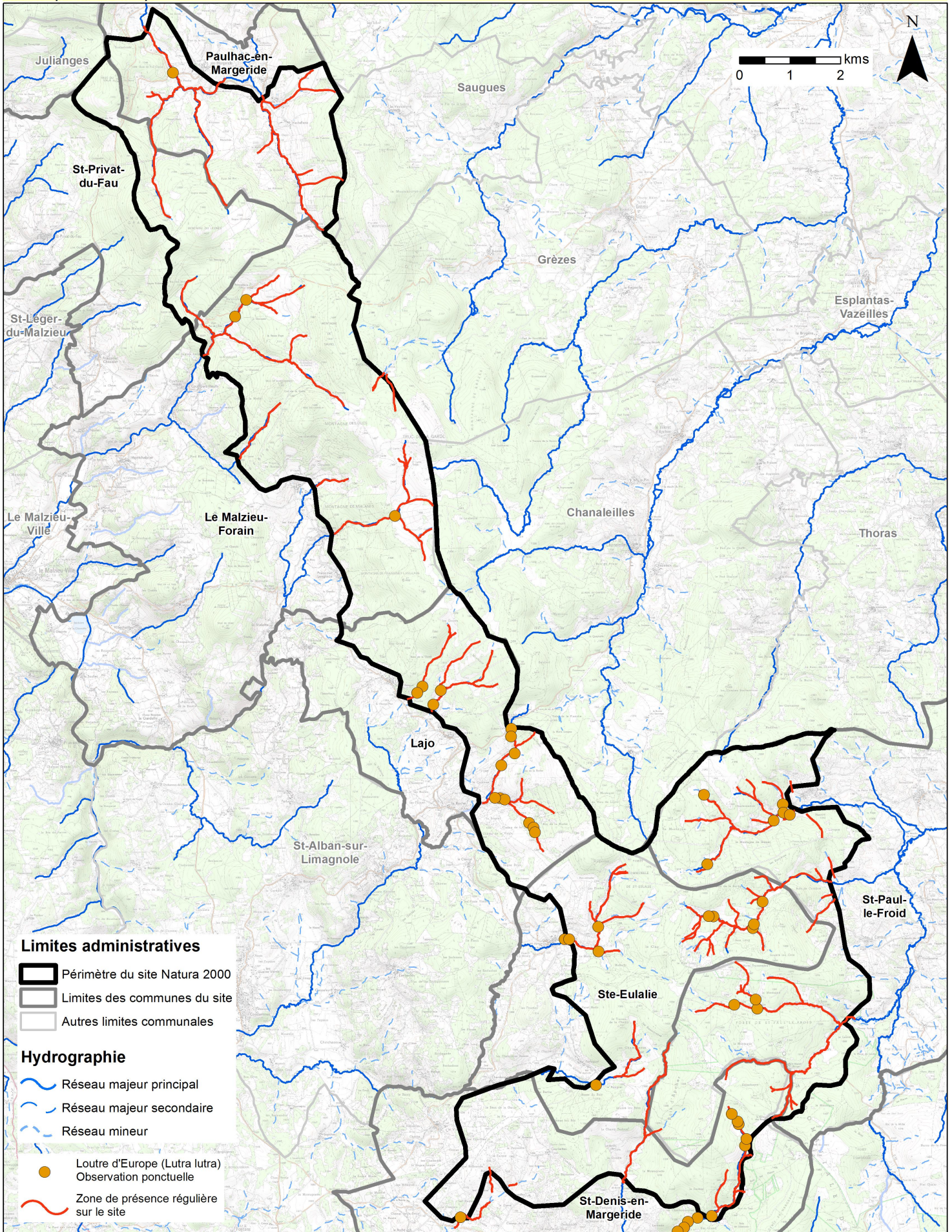
AUTRES ESPÈCES VÉGÉTALES PROTÉGÉES

Réalisée par Rural Concept - Mars 2019 - Données : Scan25© - Bd Carto© - ONF - CEN Lozère - SINP Occitanie

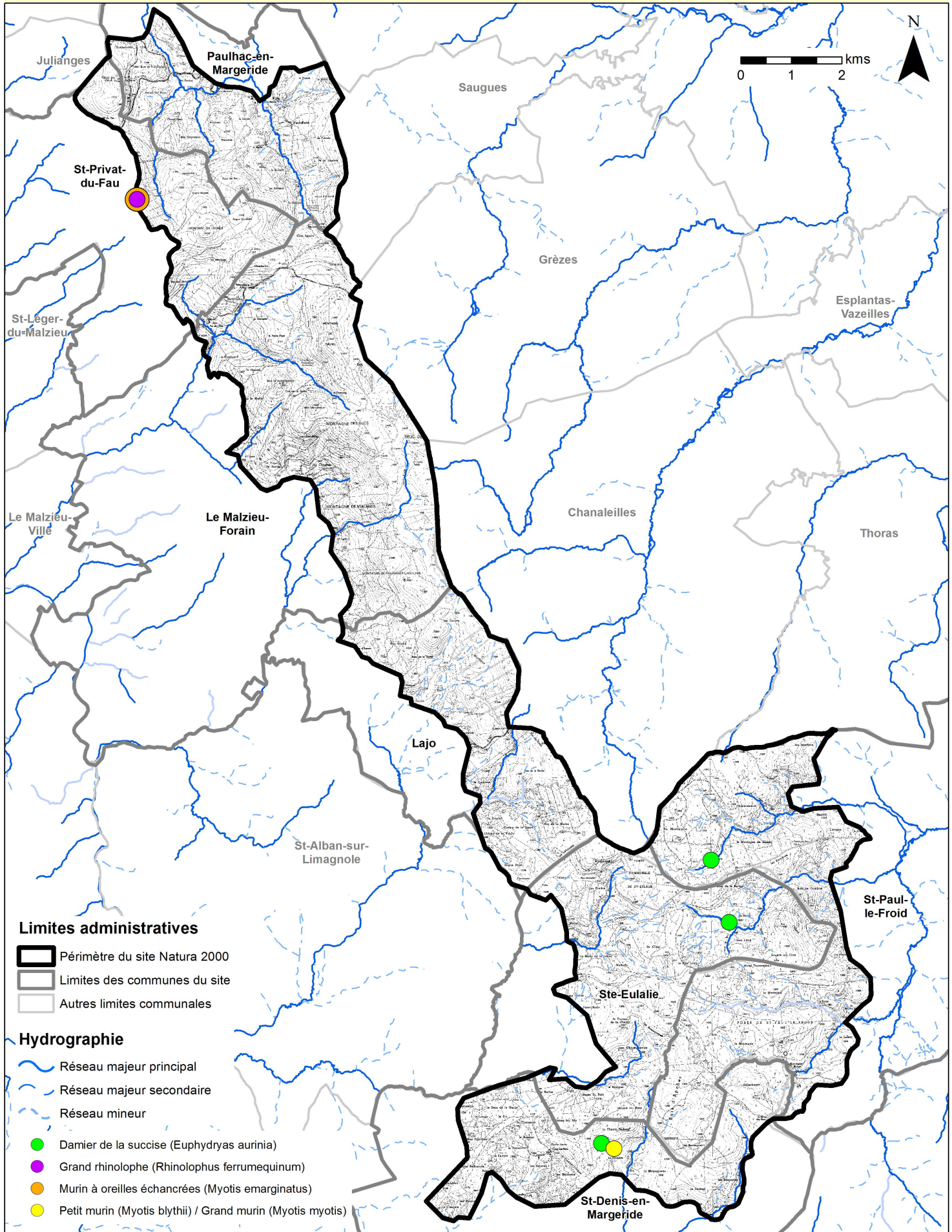


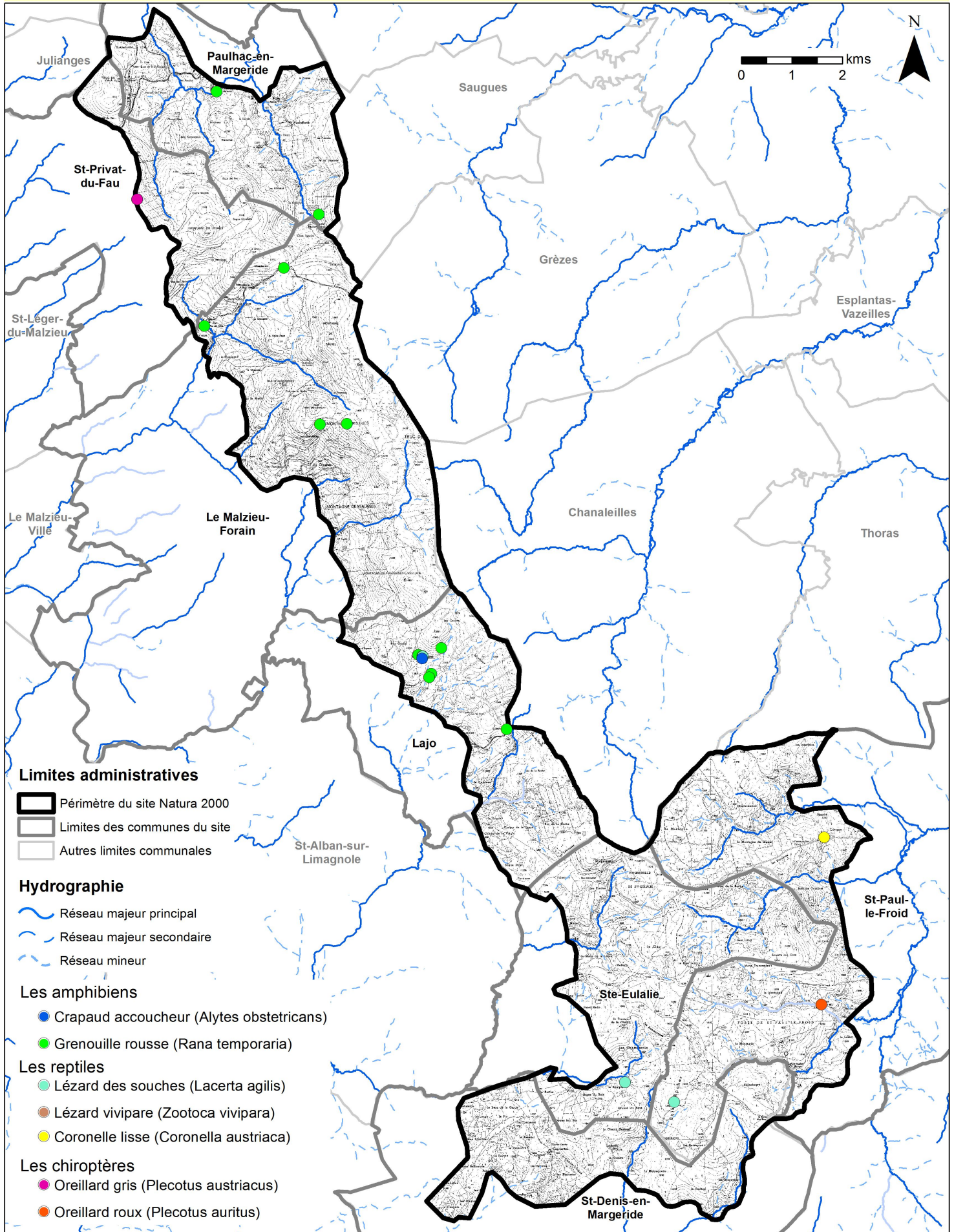
**LOUTRE**

Réalisée par Rural Concept - Mars 2019 - Données : Scan25© - Bd Carto© - ALEPE - PNA Loutre



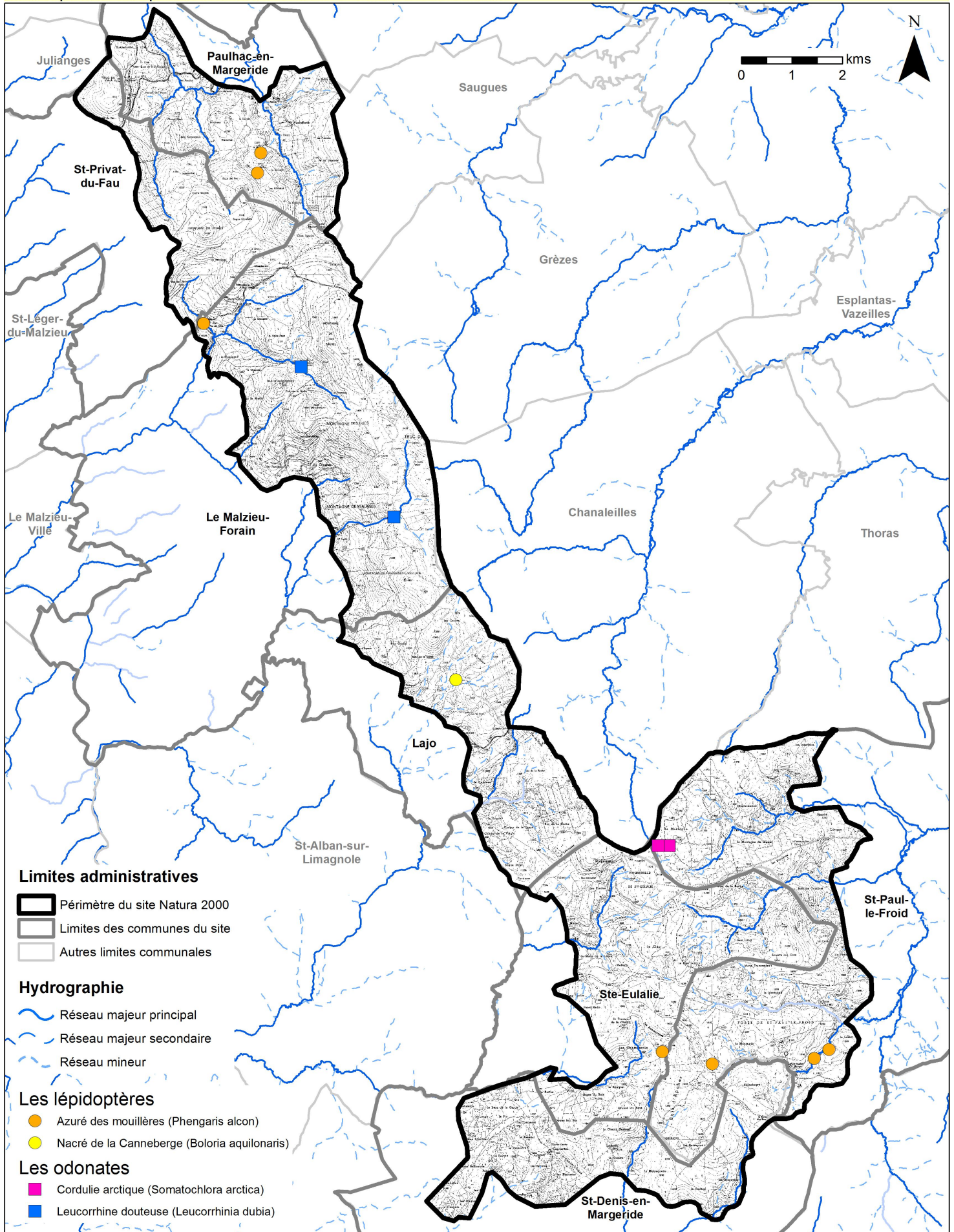
Réalisée par Rural Concept - Mars 2019 - Données : Scan25© - Bd Carto© - ALEPE - SINP Occitanie - Rural Concept






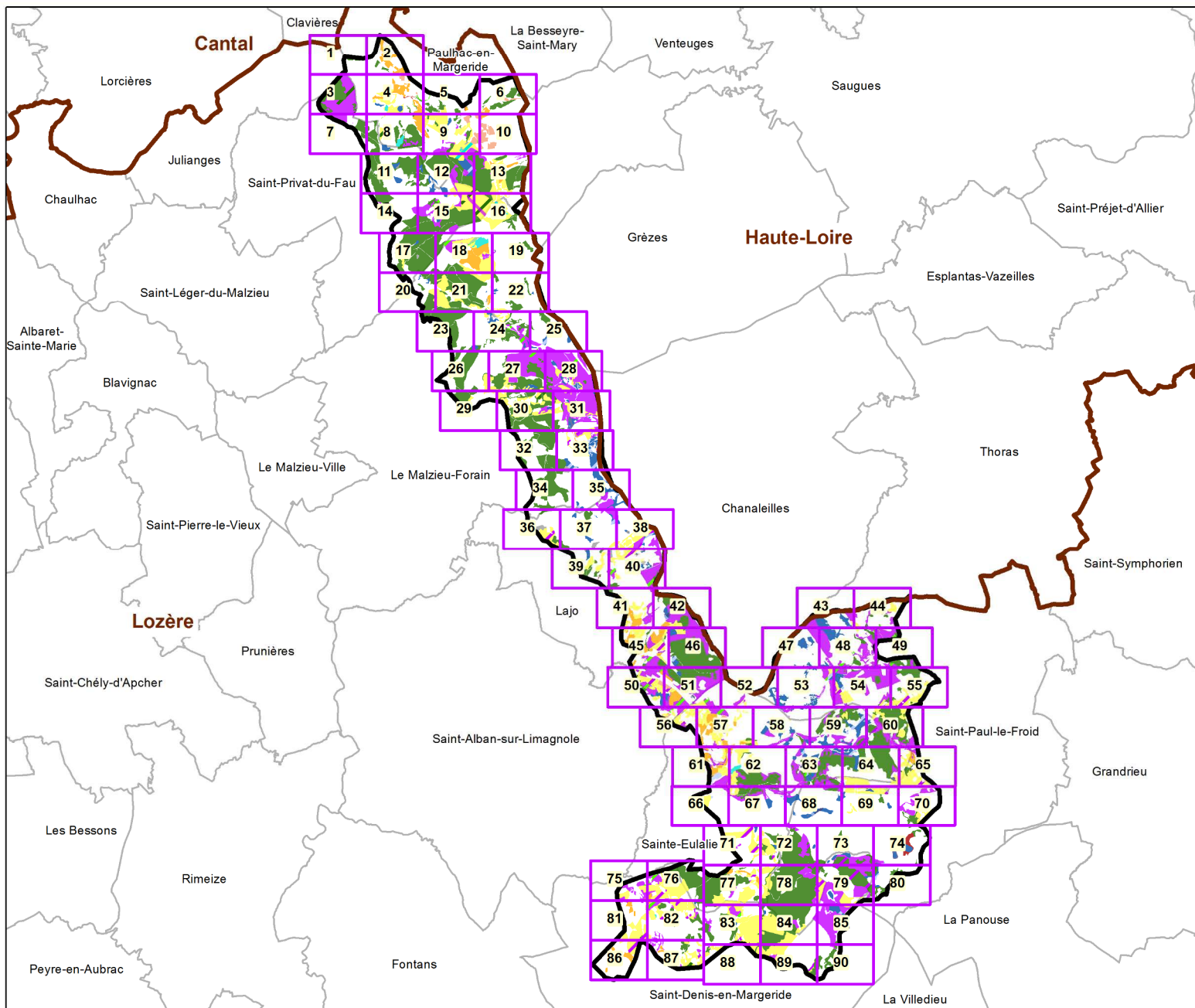
AUTRES ESPÈCES ANIMALES PATRIMONIALES (PNA)

Réalisée par Rural Concept - Mars 2019 - Données : Scan25© - Bd Carto© - SINP Occitanie



**HABITATS NATURELS D'INTÉRÊT COMMUNAUTAIRE**

Réalisée par Rural Concept - Avril 2019 - Source Bd Carto© - Données : Rural Concept - CESAME - CEN 48 - ONF



Périimètre du site Natura 2000

**Habitats naturels d'intérêt communautaire (prioritaire\*)**

Habitats dominants :

- 4030-13 - Landes acidiphiles montagnardes du Massif central
- 5120-1 - Landes à genêt purgatif du Massif central
- 6230-4 - Pelouses acidiclinales montagnardes du Massif central\*
- 6410-11 - Prés humides subatlantiques à précontinentaux, montagnards du Massif central et des Pyrénées
- 6430-2 - Mégaphorbiaies mésotrophes montagnardes
- 6510-7 - Prairies fauchées collinéennes à submontagnardes eutrophiques
- 6520-1 - Prairies fauchées montagnardes et subalpines du massif central
- 7110-1 - Végétation des tourbières hautes actives\*
- 7120-1 - Végétation dégradée des tourbières hautes actives, susceptible de restauration
- 7140-1 - Tourbières de transition et tremblants
- 9120-3 - Hêtraies acidiphiles montagnardes à Houx
- 91D0 - Tourbières boisées\*
- 91E0-6 - Aulnaies-frênaies de rivières à eaux rapides\*

Habitats secondaires (se reporter au code couleur des habitats dominants)

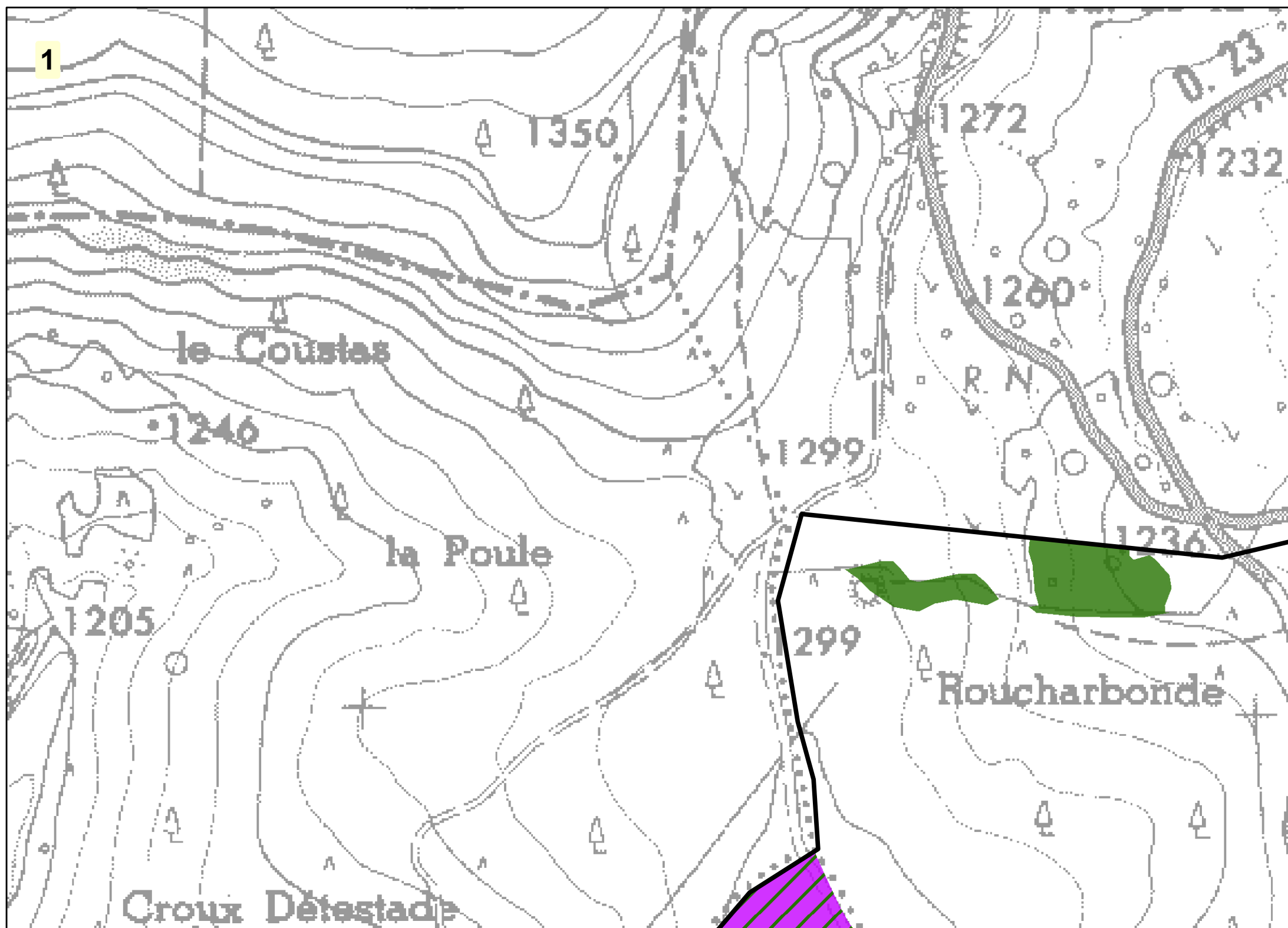

Habitats tertiaires (se reporter au code couleur des habitats dominants)

**Les habitats naturels non communautaires ne figurent pas sur cette carte.**



**HABITATS NATURELS D'INTÉRÊT COMMUNAUTAIRE**

Réalisée par Rural Concept - Avril 2019 - Fond : Scan25© - Données : Rural Concept - CESAME - CEN 48 - ONF



Périmètre du site Natura 2000

**Habitats naturels d'intérêt communautaire (prioritaire\*)**

Habitats dominants :

- 4030-13 - Landes acidiphiles montagnardes du Massif central
- 5120-1 - Landes à genêt purgatif du Massif central
- 6230-4 - Pelouses acidiclives montagnardes du Massif central\*
- 6410-11 - Prés humides subatlantiques à précontinentaux, montagnards du Massif central et des Pyrénées
- 6430-2 - Mégaphorbiaies mésotrophes montagnardes
- 6510-7 - Prairies fauchées collinéennes à submontagnardes eutrophiques
- 6520-1 - Prairies fauchées montagnardes et subalpines du massif central
- 7110-1 - Végétation des tourbières hautes actives\*
- 7120-1 - Végétation dégradée des tourbières hautes actives, susceptible de restauration
- 7140-1 - Tourbières de transition et tremblants
- 9120-3 - Hêtraies acidiphiles montagnardes à Houx
- 91D0 - Tourbières boisées\*
- 91E0-6 - Aulnaies-frênaies de rivières à eaux rapides\*

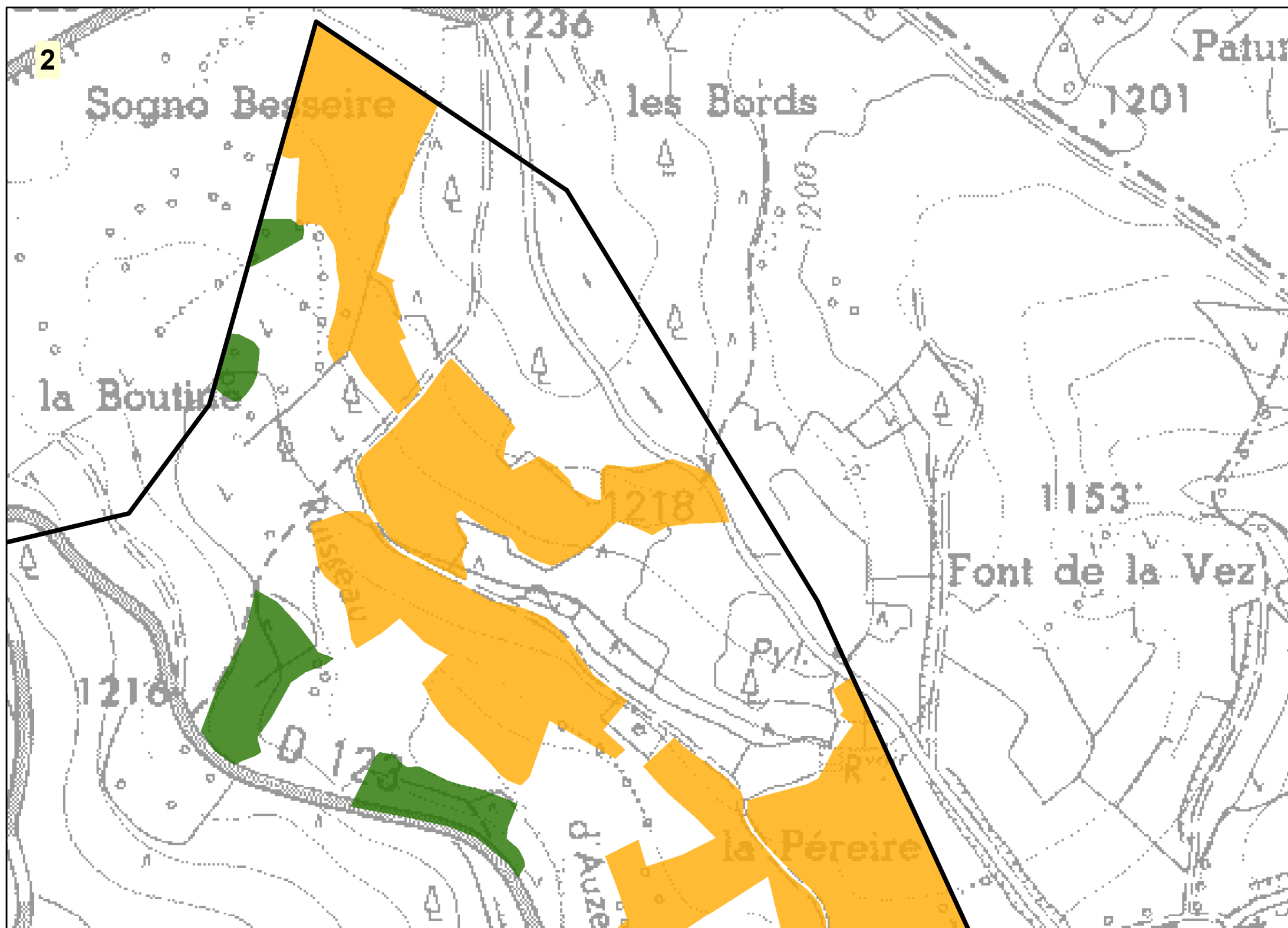

Habitats secondaires (se reporter au code couleur des habitats dominants)

Habitats tertiaires (se reporter au code couleur des habitats dominants)

**Les habitats naturels non communautaires ne figurent pas sur cette carte.**

**HABITATS NATURELS D'INTÉRÊT COMMUNAUTAIRE**

Réalisée par Rural Concept - Avril 2019 - Fond : Scan25© - Données : Rural Concept - CESAME - CEN 48 - ONF



Périmètre du site Natura 2000

**Habitats naturels d'intérêt communautaire (prioritaire\*)**

Habitats dominants :

- 4030-13 - Landes acidiphiles montagnardes du Massif central
- 5120-1 - Landes à genêt purgatif du Massif central
- 6230-4 - Pelouses acidiclinales montagnardes du Massif central\*
- 6410-11 - Prés humides subatlantiques à précontinentaux, montagnards du Massif central et des Pyrénées
- 6430-2 - Mégaphorbiaies mésotrophes montagnardes
- 6510-7 - Prairies fauchées collinéennes à submontagnardes eutrophiques
- 6520-1 - Prairies fauchées montagnardes et subalpines du massif central
- 7110-1 - Végétation des tourbières hautes actives\*
- 7120-1 - Végétation dégradée des tourbières hautes actives, susceptible de restauration
- 7140-1 - Tourbières de transition et tremblants
- 9120-3 - Hêtraies acidiphiles montagnardes à Houx
- 91D0 - Tourbières boisées\*
- 91E0-6 - Aulnaies-frênaies de rivières à eaux rapides\*

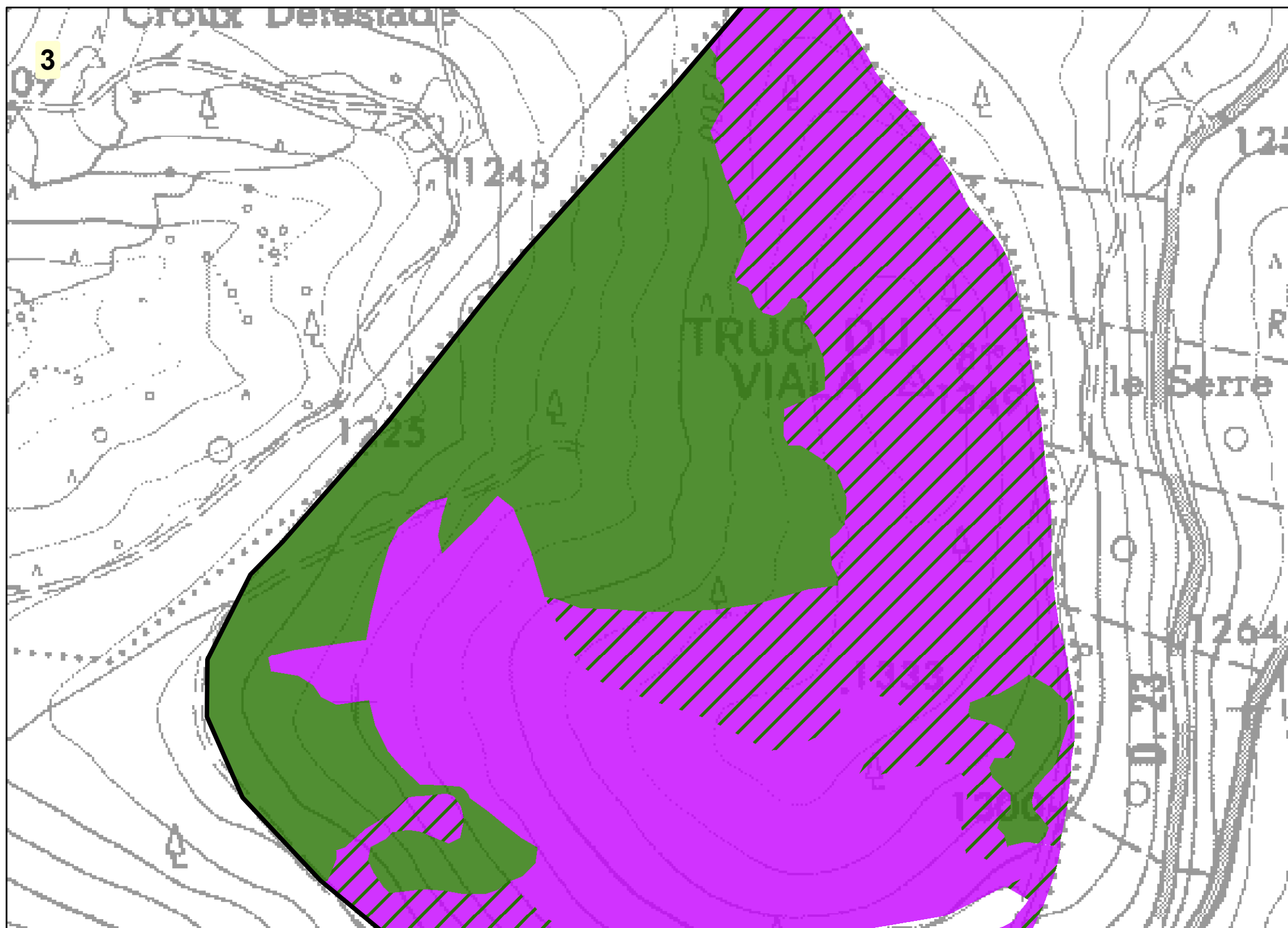

Habitats secondaires (se reporter au code couleur des habitats dominants)

Habitats tertiaires (se reporter au code couleur des habitats dominants)

**Les habitats naturels non communautaires ne figurent pas sur cette carte.**

**HABITATS NATURELS D'INTÉRÊT COMMUNAUTAIRE**

Réalisée par Rural Concept - Avril 2019 - Fond : Scan25© - Données : Rural Concept - CESAME - CEN 48 - ONF



Périmètre du site Natura 2000

**Habitats naturels d'intérêt communautaire (prioritaire\*)**

Habitats dominants :

- 4030-13 - Landes acidiphiles montagnardes du Massif central
- 5120-1 - Landes à genêt purgatif du Massif central
- 6230-4 - Pelouses acidiclives montagnardes du Massif central\*
- 6410-11 - Prés humides subatlantiques à précontinentaux, montagnards du Massif central et des Pyrénées
- 6430-2 - Mégaphorbiaies mésotrophes montagnardes
- 6510-7 - Prairies fauchées collinéennes à submontagnardes eutrophiques
- 6520-1 - Prairies fauchées montagnardes et subalpines du massif central
- 7110-1 - Végétation des tourbières hautes actives\*
- 7120-1 - Végétation dégradée des tourbières hautes actives, susceptible de restauration
- 7140-1 - Tourbières de transition et tremblants
- 9120-3 - Hêtraies acidiphiles montagnardes à Houx
- 91D0 - Tourbières boisées\*
- 91E0-6 - Aulnaies-frênaies de rivières à eaux rapides\*

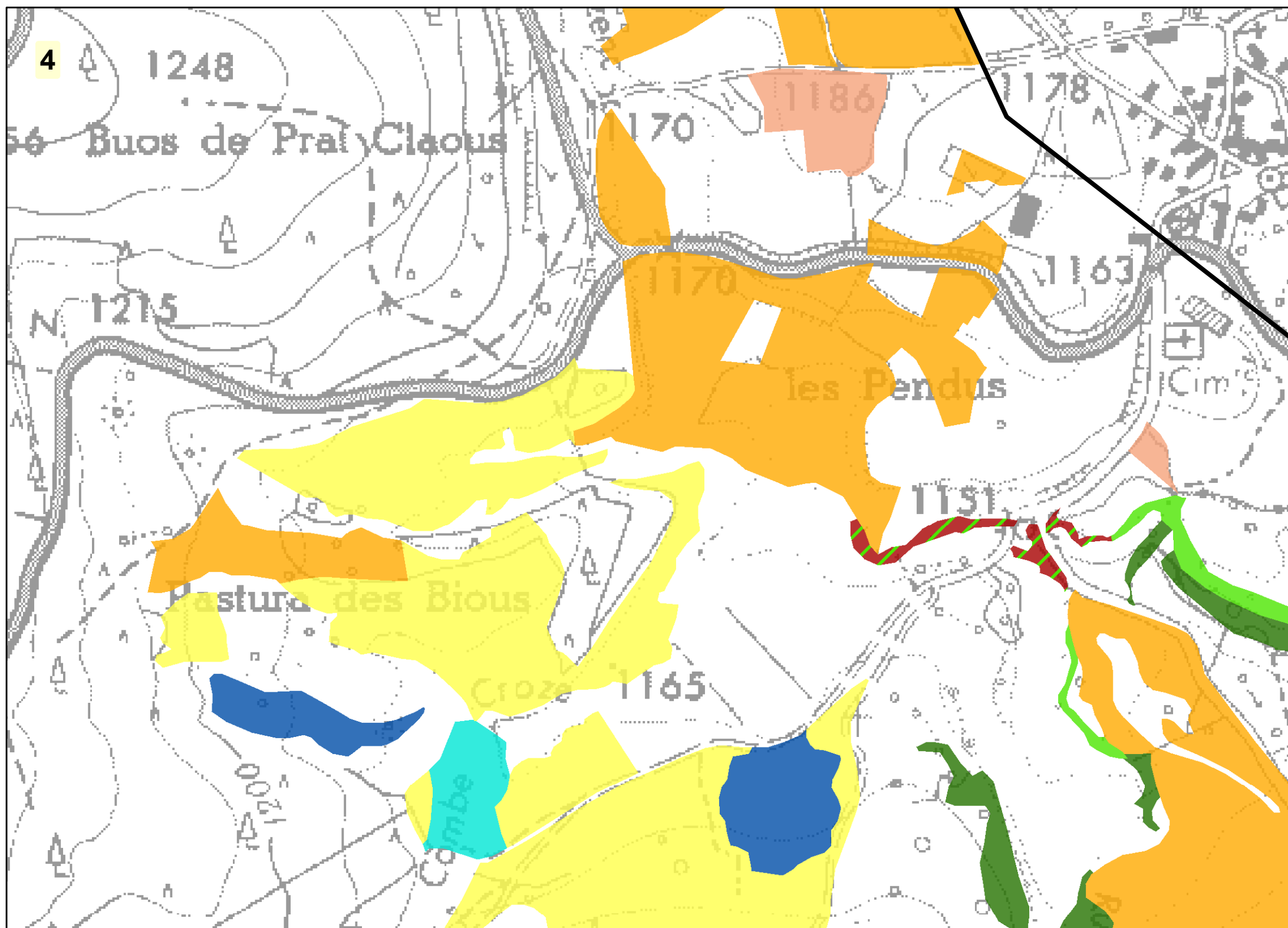

Habitats secondaires (se reporter au code couleur des habitats dominants)

Habitats tertiaires (se reporter au code couleur des habitats dominants)

**Les habitats naturels non communautaires ne figurent pas sur cette carte.**

**HABITATS NATURELS D'INTÉRÊT COMMUNAUTAIRE**

Réalisée par Rural Concept - Avril 2019 - Fond : Scan25© - Données : Rural Concept - CESAME - CEN 48 - ONF



Périmètre du site Natura 2000

**Habitats naturels d'intérêt communautaire (prioritaire\*)**

Habitats dominants :

- 4030-13 - Landes acidiphiles montagnardes du Massif central
- 5120-1 - Landes à genêt purgatif du Massif central
- 6230-4 - Pelouses acidiclives montagnardes du Massif central\*
- 6410-11 - Prés humides subatlantiques à précontinentaux, montagnards du Massif central et des Pyrénées
- 6430-2 - Mégaphorbiaies mésotrophes montagnardes
- 6510-7 - Prairies fauchées collinéennes à submontagnardes eutrophiques
- 6520-1 - Prairies fauchées montagnardes et subalpines du massif central
- 7110-1 - Végétation des tourbières hautes actives\*
- 7120-1 - Végétation dégradée des tourbières hautes actives, susceptible de restauration
- 7140-1 - Tourbières de transition et tremblants
- 9120-3 - Hêtraies acidiphiles montagnardes à Houx
- 91D0 - Tourbières boisées\*
- 91E0-6 - Aulnaies-frênaies de rivières à eaux rapides\*

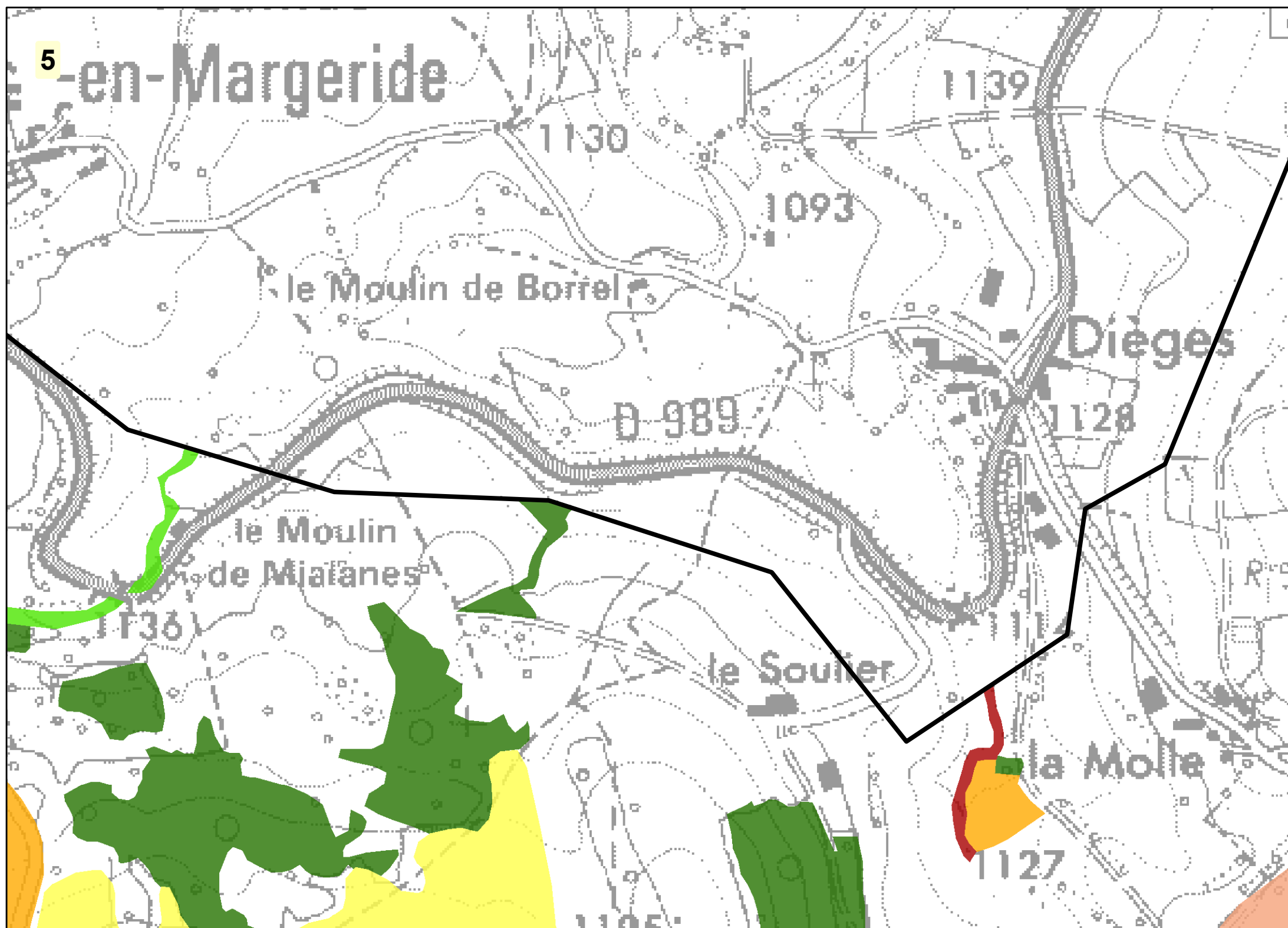

Habitats secondaires (se reporter au code couleur des habitats dominants)

Habitats tertiaires (se reporter au code couleur des habitats dominants)

**Les habitats naturels non communautaires ne figurent pas sur cette carte.**

**HABITATS NATURELS D'INTÉRÊT COMMUNAUTAIRE**

Réalisée par Rural Concept - Avril 2019 - Fond : Scan25© - Données : Rural Concept - CESAME - CEN 48 - ONF



Périimètre du site Natura 2000

**Habitats naturels d'intérêt communautaire (prioritaire\*)**

Habitats dominants :

- 4030-13 - Landes acidiphiles montagnardes du Massif central
- 5120-1 - Landes à genêt purgatif du Massif central
- 6230-4 - Pelouses acidiclinales montagnardes du Massif central\*
- 6410-11 - Prés humides subatlantiques à précontinentaux, montagnards du Massif central et des Pyrénées
- 6430-2 - Mégaphorbiaies mésotrophes montagnardes
- 6510-7 - Prairies fauchées collinéennes à submontagnardes eutrophiques
- 6520-1 - Prairies fauchées montagnardes et subalpines du massif central
- 7110-1 - Végétation des tourbières hautes actives\*
- 7120-1 - Végétation dégradée des tourbières hautes actives, susceptible de restauration
- 7140-1 - Tourbières de transition et tremblants
- 9120-3 - Hêtraies acidiphiles montagnardes à Houx
- 91D0 - Tourbières boisées\*
- 91E0-6 - Aulnaies-frênaies de rivières à eaux rapides\*

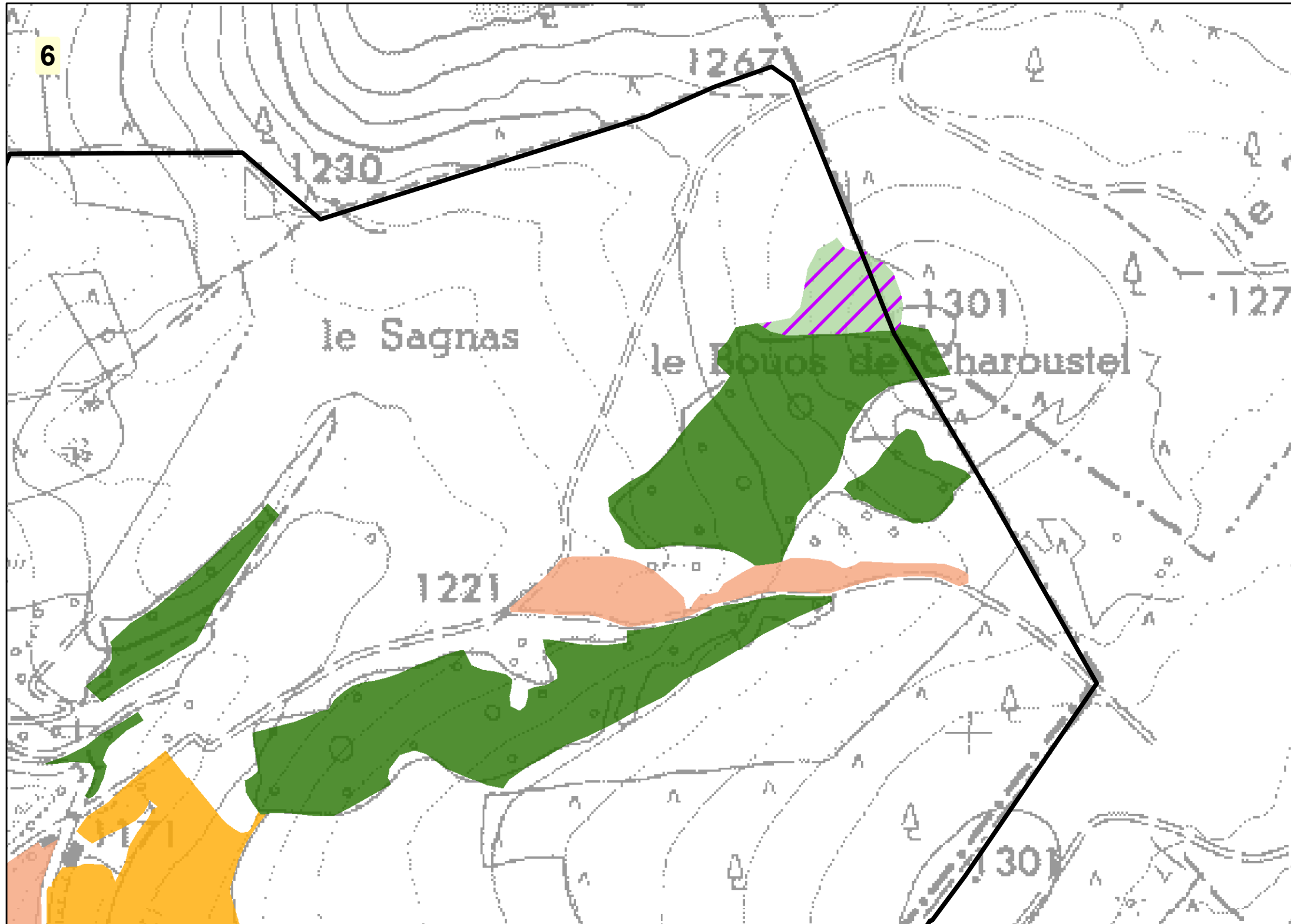
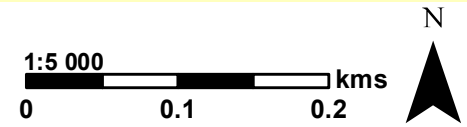
Habitats secondaires (se reporter au code couleur des habitats dominants)

Habitats tertiaires (se reporter au code couleur des habitats dominants)

**Les habitats naturels non communautaires ne figurent pas sur cette carte.**

**HABITATS NATURELS D'INTÉRÊT COMMUNAUTAIRE**

Réalisée par Rural Concept - Avril 2019 - Fond : Scan25© - Données : Rural Concept - CESAME - CEN 48 - ONF



Périmètre du site Natura 2000

**Habitats naturels d'intérêt communautaire (prioritaire\*)**

Habitats dominants :

- 4030-13 - Landes acidiphiles montagnardes du Massif central
- 5120-1 - Landes à genêt purgatif du Massif central
- 6230-4 - Pelouses acidiclives montagnardes du Massif central\*
- 6410-11 - Prés humides subatlantiques à précontinentaux, montagnards du Massif central et des Pyrénées
- 6430-2 - Mégaphorbiaies mésotrophes montagnardes
- 6510-7 - Prairies fauchées collinéennes à submontagnardes eutrophiques
- 6520-1 - Prairies fauchées montagnardes et subalpines du massif central
- 7110-1 - Végétation des tourbières hautes actives\*
- 7120-1 - Végétation dégradée des tourbières hautes actives, susceptible de restauration
- 7140-1 - Tourbières de transition et tremblants
- 9120-3 - Hêtraies acidiphiles montagnardes à Houx
- 91D0 - Tourbières boisées\*
- 91E0-6 - Aulnaies-frênaies de rivières à eaux rapides\*

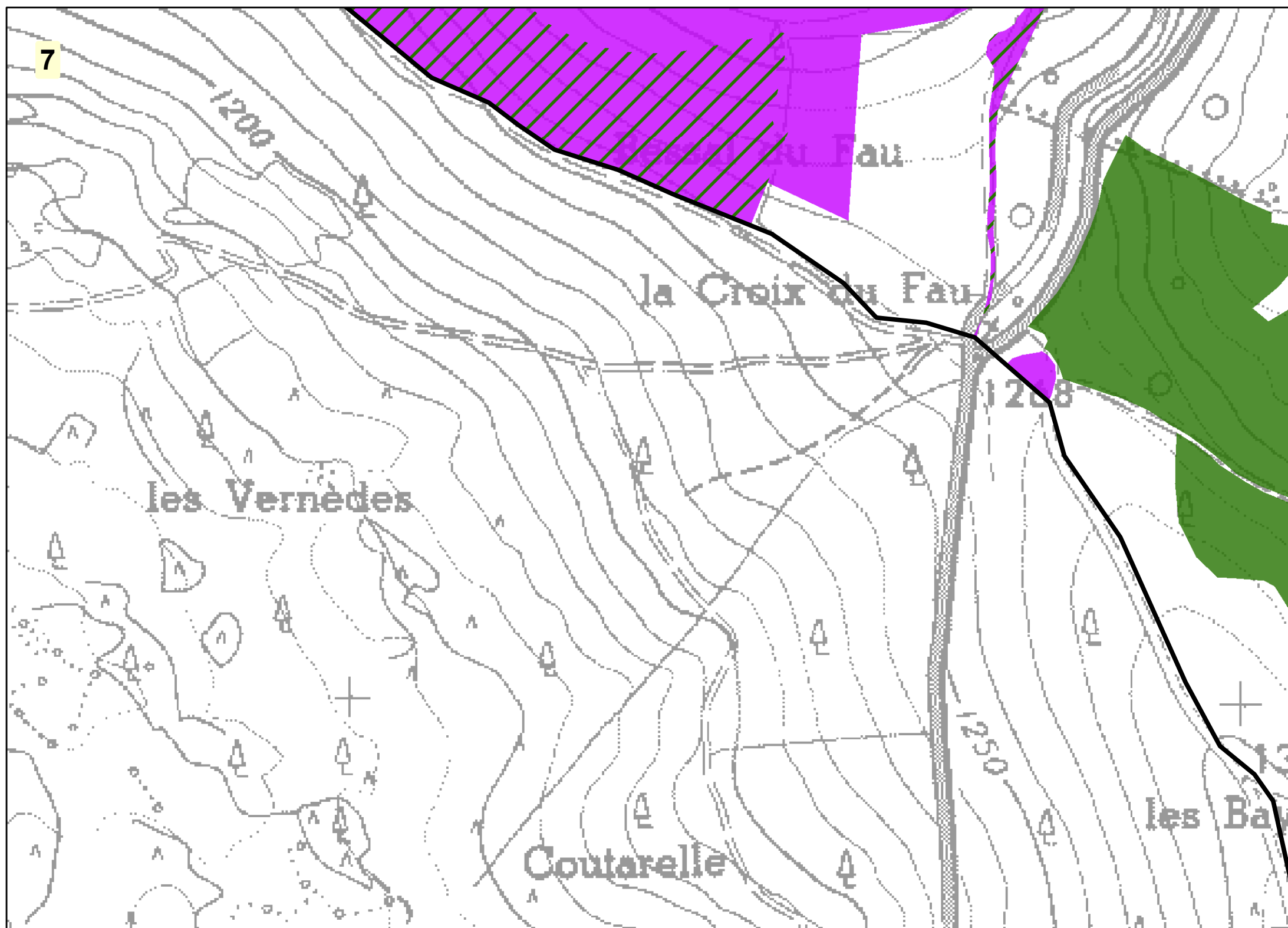

Habitats secondaires (se reporter au code couleur des habitats dominants)

Habitats tertiaires (se reporter au code couleur des habitats dominants)

**Les habitats naturels non communautaires ne figurent pas sur cette carte.**

**HABITATS NATURELS D'INTÉRÊT COMMUNAUTAIRE**

Réalisée par Rural Concept - Avril 2019 - Fond : Scan25© - Données : Rural Concept - CESAME - CEN 48 - ONF



Périètre du site Natura 2000

**Habitats naturels d'intérêt communautaire (prioritaire\*)**

Habitats dominants :

- 4030-13 - Landes acidiphiles montagnardes du Massif central
- 5120-1 - Landes à genêt purgatif du Massif central
- 6230-4 - Pelouses acidiclives montagnardes du Massif central\*
- 6410-11 - Prés humides subatlantiques à précontinentaux, montagnards du Massif central et des Pyrénées
- 6430-2 - Mégaphorbiaies mésotrophes montagnardes
- 6510-7 - Prairies fauchées collinéennes à submontagnardes eutrophiques
- 6520-1 - Prairies fauchées montagnardes et subalpines du massif central
- 7110-1 - Végétation des tourbières hautes actives\*
- 7120-1 - Végétation dégradée des tourbières hautes actives, susceptible de restauration
- 7140-1 - Tourbières de transition et tremblants
- 9120-3 - Hêtraies acidiphiles montagnardes à Houx
- 91D0 - Tourbières boisées\*
- 91E0-6 - Aulnaies-frênaies de rivières à eaux rapides\*

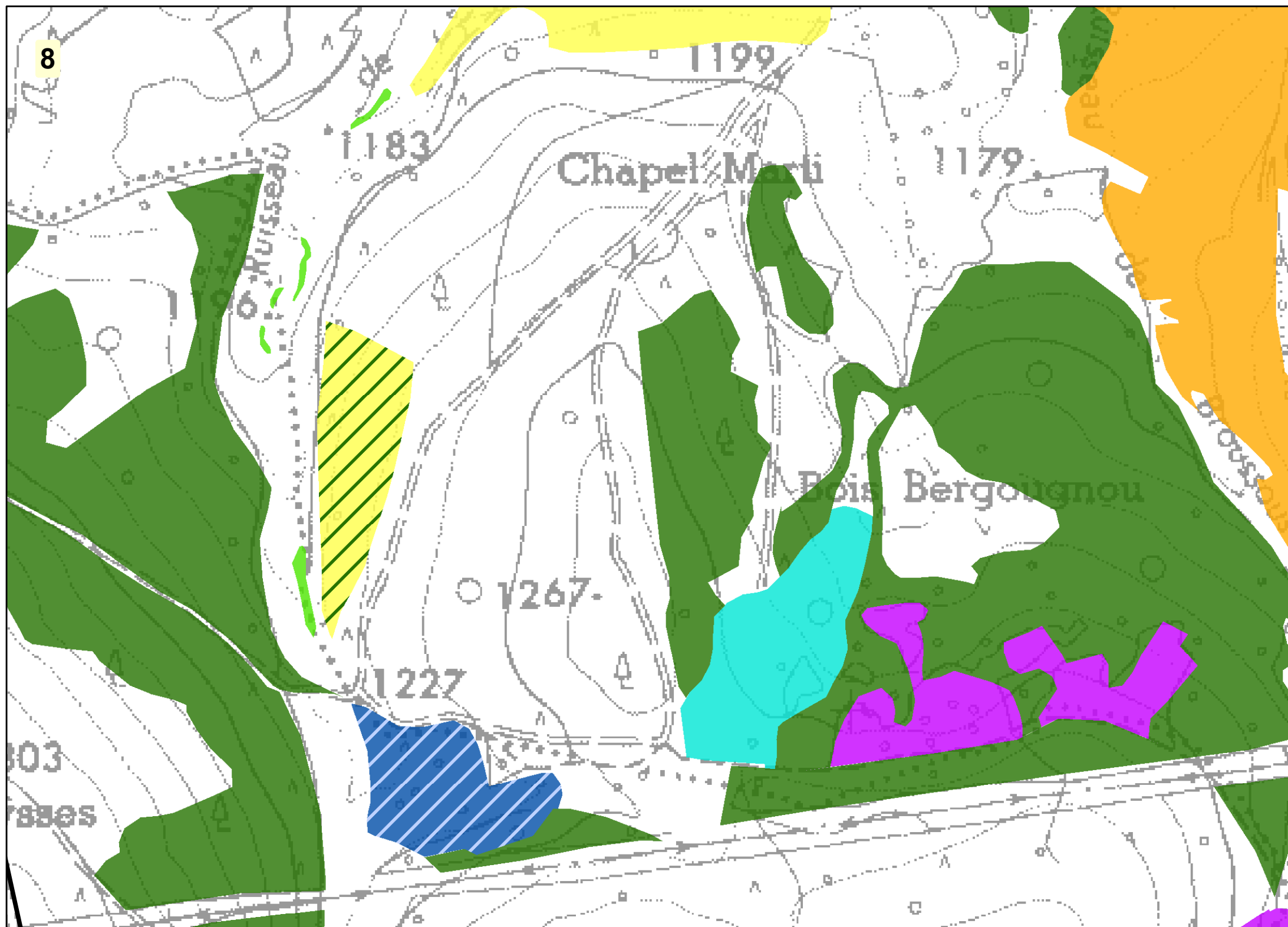

Habitats secondaires (se reporter au code couleur des habitats dominants)

Habitats tertiaires (se reporter au code couleur des habitats dominants)

**Les habitats naturels non communautaires ne figurent pas sur cette carte.**

**HABITATS NATURELS D'INTÉRÊT COMMUNAUTAIRE**

Réalisée par Rural Concept - Avril 2019 - Fond : Scan25© - Données : Rural Concept - CESAME - CEN 48 - ONF



Périmètre du site Natura 2000

**Habitats naturels d'intérêt communautaire (prioritaire\*)**

Habitats dominants :

- 4030-13 - Landes acidiphiles montagnardes du Massif central
- 5120-1 - Landes à genêt purgatif du Massif central
- 6230-4 - Pelouses acidiclives montagnardes du Massif central\*
- 6410-11 - Prés humides subatlantiques à précontinentaux, montagnards du Massif central et des Pyrénées
- 6430-2 - Mégaphorbiaies mésotrophes montagnardes
- 6510-7 - Prairies fauchées collinéennes à submontagnardes eutrophiques
- 6520-1 - Prairies fauchées montagnardes et subalpines du massif central
- 7110-1 - Végétation des tourbières hautes actives\*
- 7120-1 - Végétation dégradée des tourbières hautes actives, susceptible de restauration
- 7140-1 - Tourbières de transition et tremblants
- 9120-3 - Hêtraies acidiphiles montagnardes à Houx
- 91D0 - Tourbières boisées\*
- 91E0-6 - Aulnaies-frênaies de rivières à eaux rapides\*

Habitats secondaires (se reporter au code couleur des habitats dominants)

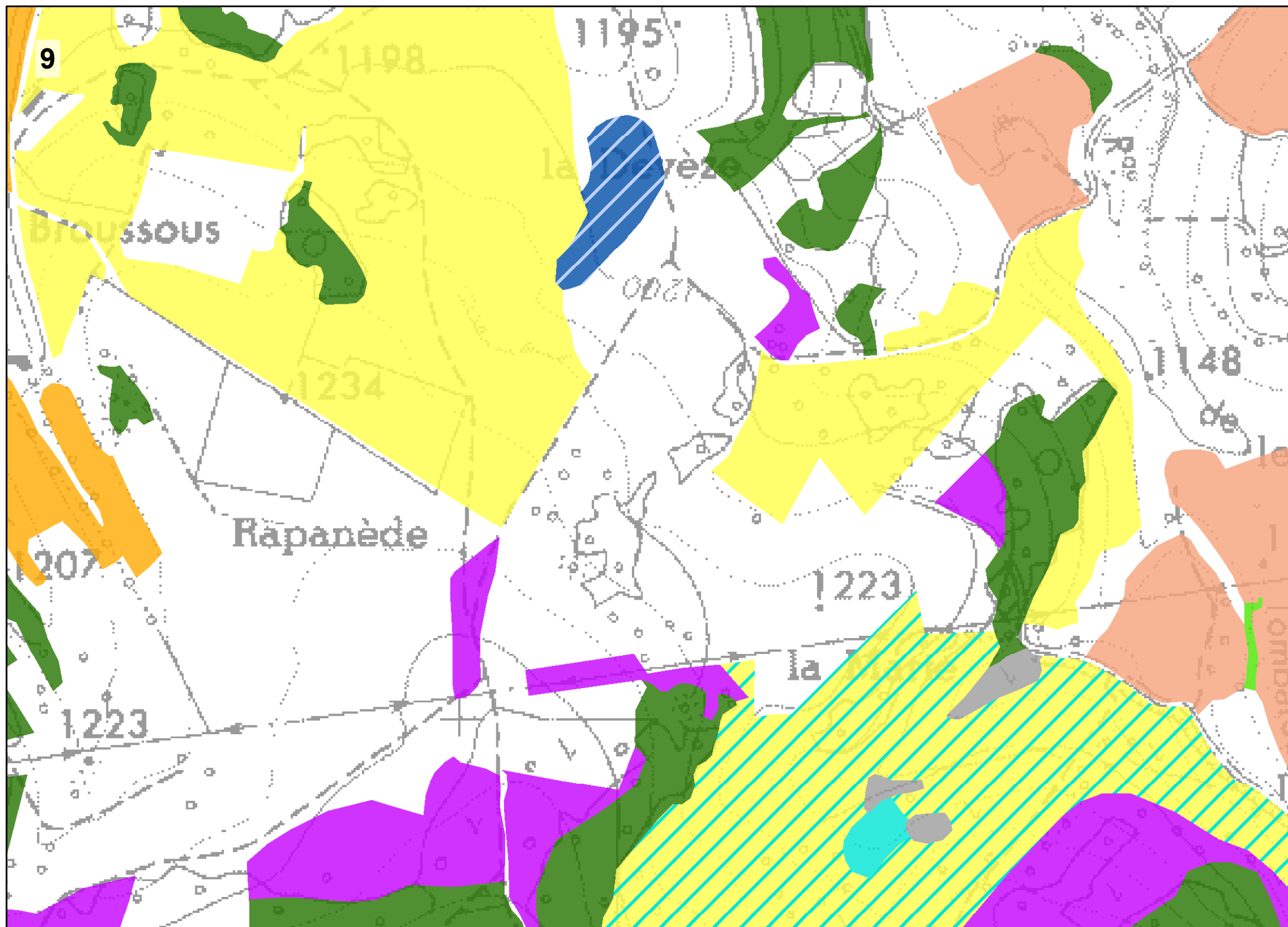

Habitats tertiaires (se reporter au code couleur des habitats dominants)

**Les habitats naturels non communautaires ne figurent pas sur cette carte.**



**HABITATS NATURELS D'INTÉRÊT COMMUNAUTAIRE**

Réalisée par Rural Concept - Avril 2019 - Fond : Scan25© - Données : Rural Concept - CESAME - CEN 48 - ONF



Périètre du site Natura 2000

**Habitats naturels d'intérêt communautaire (prioritaire\*)**

Habitats dominants :

- 4030-13 - Landes acidiphiles montagnardes du Massif central
- 5120-1 - Landes à genêt purgatif du Massif central
- 6230-4 - Pelouses acidiclinales montagnardes du Massif central\*
- 6410-11 - Prés humides subatlantiques à précontinentaux, montagnards du Massif central et des Pyrénées
- 6430-2 - Mégaphorbiaies mésotrophes montagnardes
- 6510-7 - Prairies fauchées collinéennes à submontagnardes eutrophiques
- 6520-1 - Prairies fauchées montagnardes et subalpines du massif central
- 7110-1 - Végétation des tourbières hautes actives\*
- 7120-1 - Végétation dégradée des tourbières hautes actives, susceptible de restauration
- 7140-1 - Tourbières de transition et tremblants
- 9120-3 - Hêtraies acidiphiles montagnardes à Houx
- 91D0 - Tourbières boisées\*
- 91E0-6 - Aulnaies-frênaies de rivières à eaux rapides\*

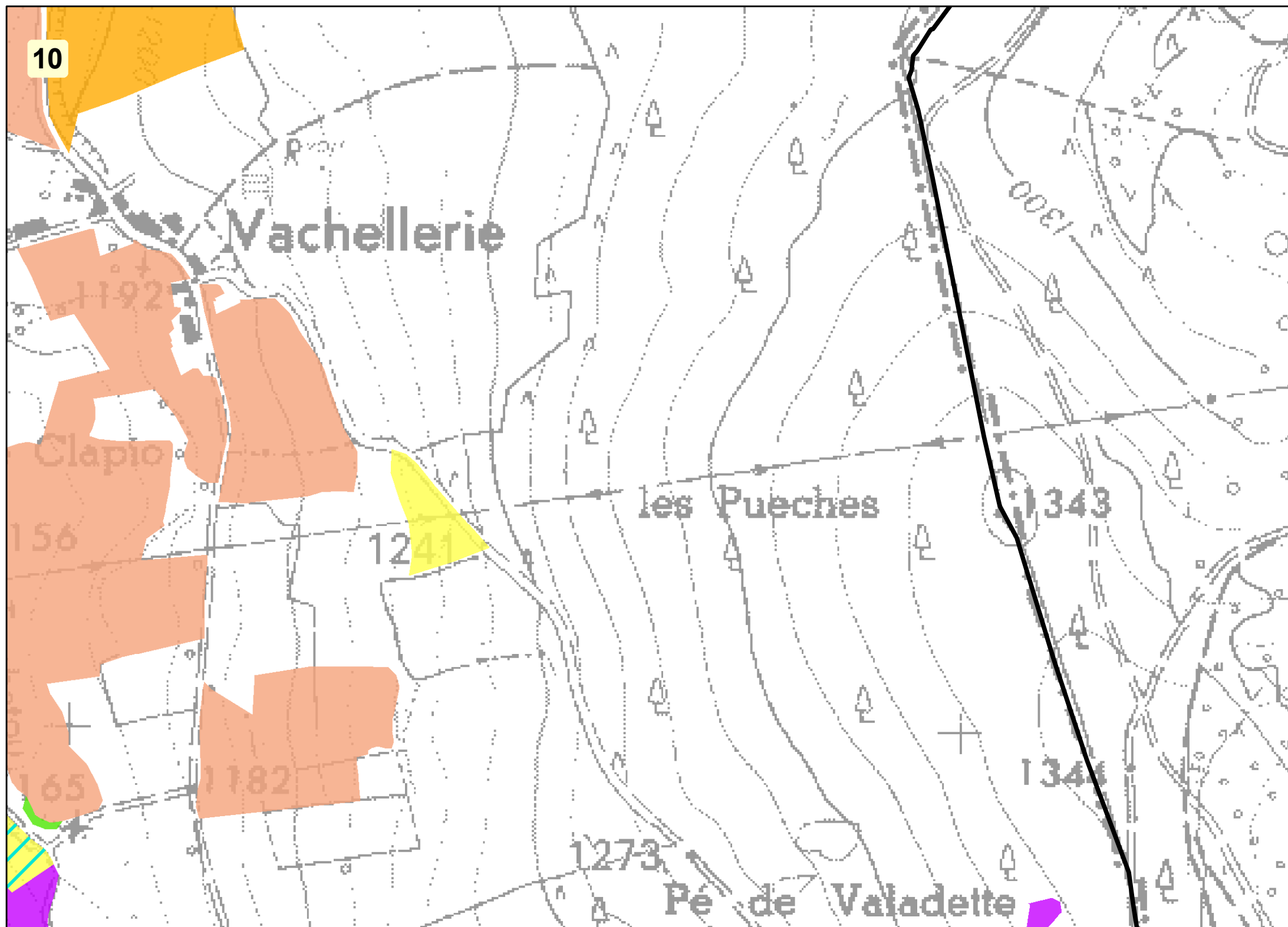

Habitats secondaires (se reporter au code couleur des habitats dominants)

Habitats tertiaires (se reporter au code couleur des habitats dominants)

**Les habitats naturels non communautaires ne figurent pas sur cette carte.**

**HABITATS NATURELS D'INTÉRÊT COMMUNAUTAIRE**

Réalisée par Rural Concept - Avril 2019 - Fond : Scan25© - Données : Rural Concept - CESAME - CEN 48 - ONF



Périètre du site Natura 2000

**Habitats naturels d'intérêt communautaire (prioritaire\*)**

Habitats dominants :

- 4030-13 - Landes acidiphiles montagnardes du Massif central
- 5120-1 - Landes à genêt purgatif du Massif central
- 6230-4 - Pelouses acidiclives montagnardes du Massif central\*
- 6410-11 - Prés humides subatlantiques à précontinentaux, montagnards du Massif central et des Pyrénées
- 6430-2 - Mégaphorbiaies mésotrophes montagnardes
- 6510-7 - Prairies fauchées collinéennes à submontagnardes eutrophiques
- 6520-1 - Prairies fauchées montagnardes et subalpines du massif central
- 7110-1 - Végétation des tourbières hautes actives\*
- 7120-1 - Végétation dégradée des tourbières hautes actives, susceptible de restauration
- 7140-1 - Tourbières de transition et tremblants
- 9120-3 - Hêtraies acidiphiles montagnardes à Houx
- 91D0 - Tourbières boisées\*
- 91E0-6 - Aulnaies-frênaies de rivières à eaux rapides\*

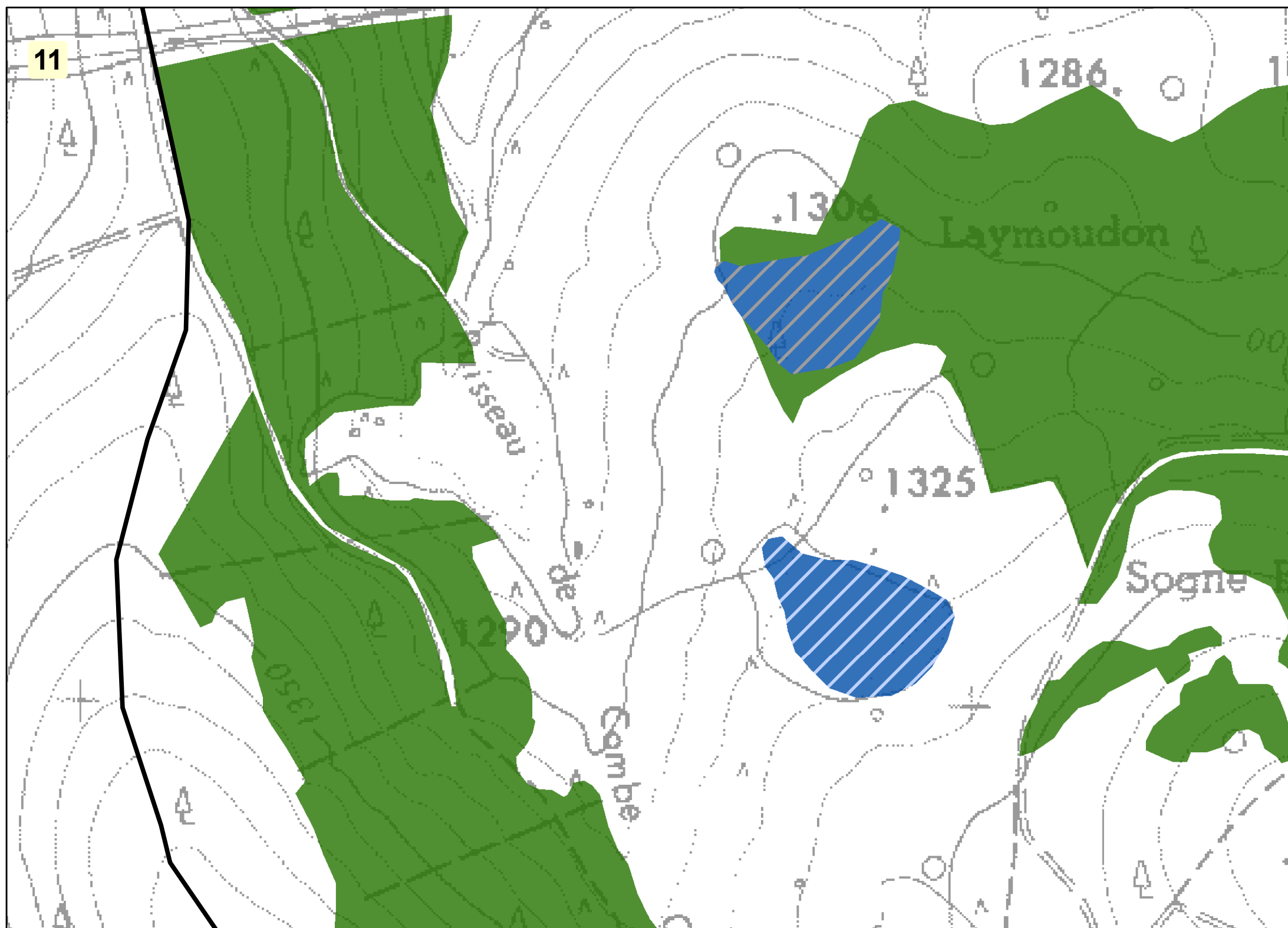

Habitats secondaires (se reporter au code couleur des habitats dominants)

Habitats tertiaires (se reporter au code couleur des habitats dominants)

**Les habitats naturels non communautaires ne figurent pas sur cette carte.**

**HABITATS NATURELS D'INTÉRÊT COMMUNAUTAIRE**

Réalisée par Rural Concept - Avril 2019 - Fond : Scan25© - Données : Rural Concept - CESAME - CEN 48 - ONF



Périmètre du site Natura 2000

**Habitats naturels d'intérêt communautaire (prioritaire\*)**

Habitats dominants :

- 4030-13 - Landes acidiphiles montagnardes du Massif central
- 5120-1 - Landes à genêt purgatif du Massif central
- 6230-4 - Pelouses acidiclives montagnardes du Massif central\*
- 6410-11 - Prés humides subatlantiques à précontinentaux, montagnards du Massif central et des Pyrénées
- 6430-2 - Mégaphorbiaies mésotrophes montagnardes
- 6510-7 - Prairies fauchées collinéennes à submontagnardes eutrophiques
- 6520-1 - Prairies fauchées montagnardes et subalpines du massif central
- 7110-1 - Végétation des tourbières hautes actives\*
- 7120-1 - Végétation dégradée des tourbières hautes actives, susceptible de restauration
- 7140-1 - Tourbières de transition et tremblants
- 9120-3 - Hêtraies acidiphiles montagnardes à Houx
- 91D0 - Tourbières boisées\*
- 91E0-6 - Aulnaies-frênaies de rivières à eaux rapides\*

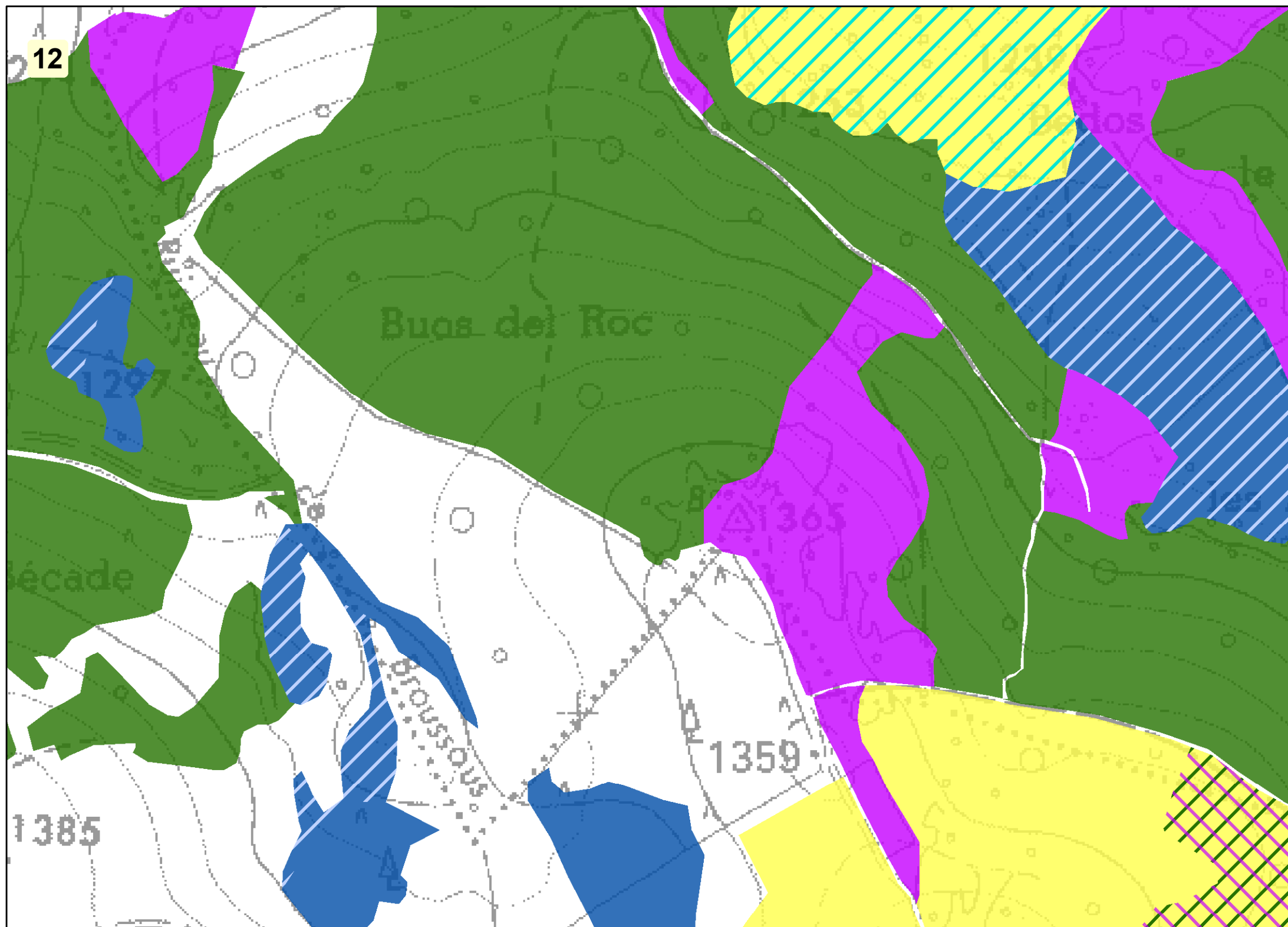

Habitats secondaires (se reporter au code couleur des habitats dominants)

Habitats tertiaires (se reporter au code couleur des habitats dominants)

**Les habitats naturels non communautaires ne figurent pas sur cette carte.**

**HABITATS NATURELS D'INTÉRÊT COMMUNAUTAIRE**

Réalisée par Rural Concept - Avril 2019 - Fond : Scan25© - Données : Rural Concept - CESAME - CEN 48 - ONF



Périmètre du site Natura 2000

**Habitats naturels d'intérêt communautaire (prioritaire\*)**

Habitats dominants :

- 4030-13 - Landes acidiphiles montagnardes du Massif central
- 5120-1 - Landes à genêt purgatif du Massif central
- 6230-4 - Pelouses acidiclinales montagnardes du Massif central\*
- 6410-11 - Prés humides subatlantiques à précontinentaux, montagnards du Massif central et des Pyrénées
- 6430-2 - Mégaphorbiaies mésotrophes montagnardes
- 6510-7 - Prairies fauchées collinéennes à submontagnardes eutrophiques
- 6520-1 - Prairies fauchées montagnardes et subalpines du massif central
- 7110-1 - Végétation des tourbières hautes actives\*
- 7120-1 - Végétation dégradée des tourbières hautes actives, susceptible de restauration
- 7140-1 - Tourbières de transition et tremblants
- 9120-3 - Hêtraies acidiphiles montagnardes à Houx
- 91D0 - Tourbières boisées\*
- 91E0-6 - Aulnaies-frênaies de rivières à eaux rapides\*

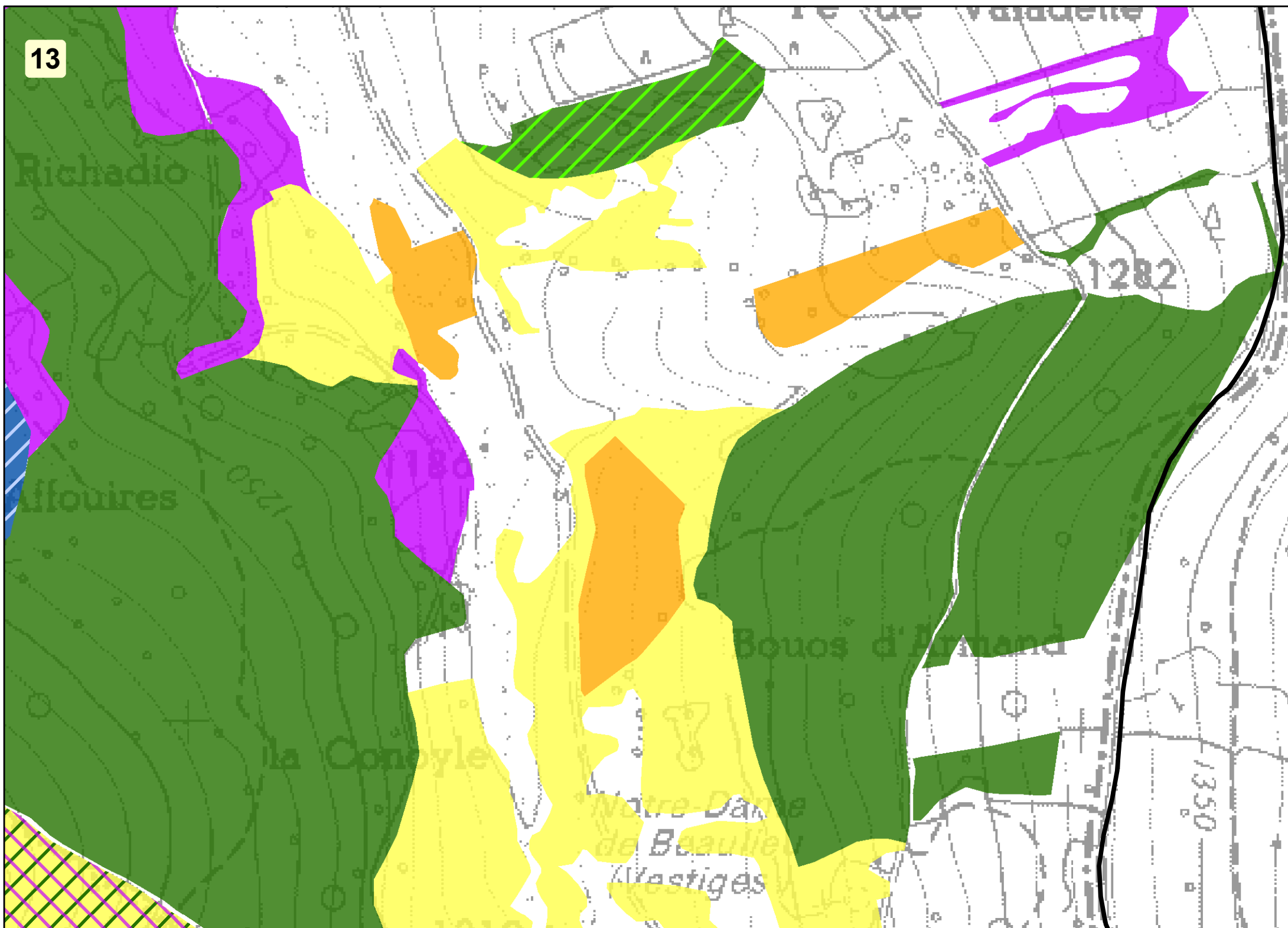

Habitats secondaires (se reporter au code couleur des habitats dominants)

Habitats tertiaires (se reporter au code couleur des habitats dominants)

**Les habitats naturels non communautaires ne figurent pas sur cette carte.**

**HABITATS NATURELS D'INTÉRÊT COMMUNAUTAIRE**

Réalisée par Rural Concept - Avril 2019 - Fond : Scan25© - Données : Rural Concept - CESAME - CEN 48 - ONF



Périimètre du site Natura 2000

**Habitats naturels d'intérêt communautaire (prioritaire\*)**

Habitats dominants :

- 4030-13 - Landes acidiphiles montagnardes du Massif central
- 5120-1 - Landes à genêt purgatif du Massif central
- 6230-4 - Pelouses acidiclinales montagnardes du Massif central\*
- 6410-11 - Prés humides subatlantiques à précontinentaux, montagnards du Massif central et des Pyrénées
- 6430-2 - Mégaphorbiaies mésotrophes montagnardes
- 6510-7 - Prairies fauchées collinéennes à submontagnardes eutrophiques
- 6520-1 - Prairies fauchées montagnardes et subalpines du massif central
- 7110-1 - Végétation des tourbières hautes actives\*
- 7120-1 - Végétation dégradée des tourbières hautes actives, susceptible de restauration
- 7140-1 - Tourbières de transition et tremblants
- 9120-3 - Hêtraies acidiphiles montagnardes à Houx
- 91D0 - Tourbières boisées\*
- 91E0-6 - Aulnaies-frênaies de rivières à eaux rapides\*

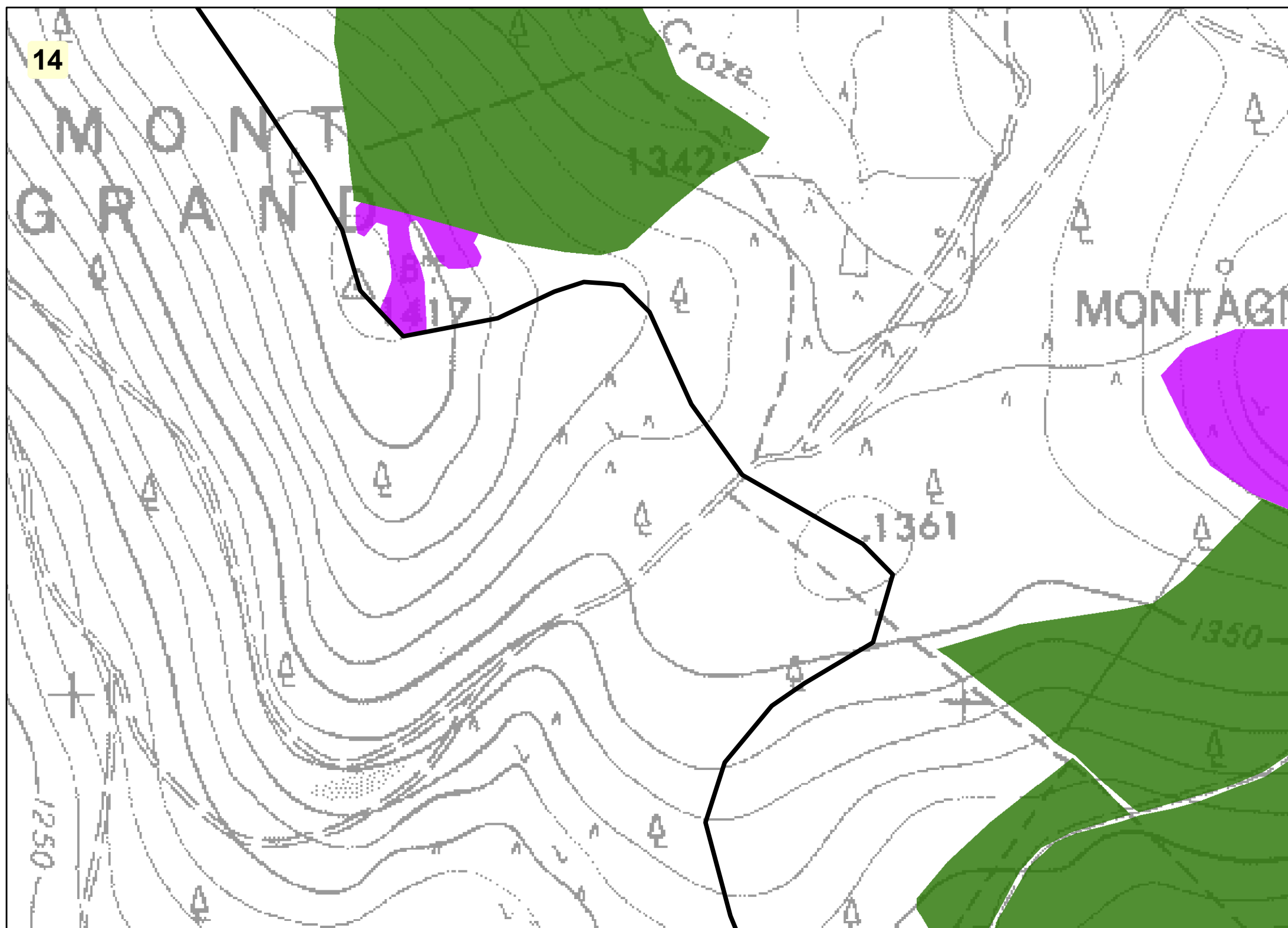

Habitats secondaires (se reporter au code couleur des habitats dominants)

Habitats tertiaires (se reporter au code couleur des habitats dominants)

**Les habitats naturels non communautaires ne figurent pas sur cette carte.**

**HABITATS NATURELS D'INTÉRÊT COMMUNAUTAIRE**

Réalisée par Rural Concept - Avril 2019 - Fond : Scan25© - Données : Rural Concept - CESAME - CEN 48 - ONF



Périmètre du site Natura 2000

**Habitats naturels d'intérêt communautaire (prioritaire\*)**

Habitats dominants :

- 4030-13 - Landes acidiphiles montagnardes du Massif central
- 5120-1 - Landes à genêt purgatif du Massif central
- 6230-4 - Pelouses acidiclives montagnardes du Massif central\*
- 6410-11 - Prés humides subatlantiques à précontinentaux, montagnards du Massif central et des Pyrénées
- 6430-2 - Mégaphorbiaies mésotrophes montagnardes
- 6510-7 - Prairies fauchées collinéennes à submontagnardes eutrophiques
- 6520-1 - Prairies fauchées montagnardes et subalpines du massif central
- 7110-1 - Végétation des tourbières hautes actives\*
- 7120-1 - Végétation dégradée des tourbières hautes actives, susceptible de restauration
- 7140-1 - Tourbières de transition et tremblants
- 9120-3 - Hêtraies acidiphiles montagnardes à Houx
- 91D0 - Tourbières boisées\*
- 91E0-6 - Aulnaies-frênaies de rivières à eaux rapides\*

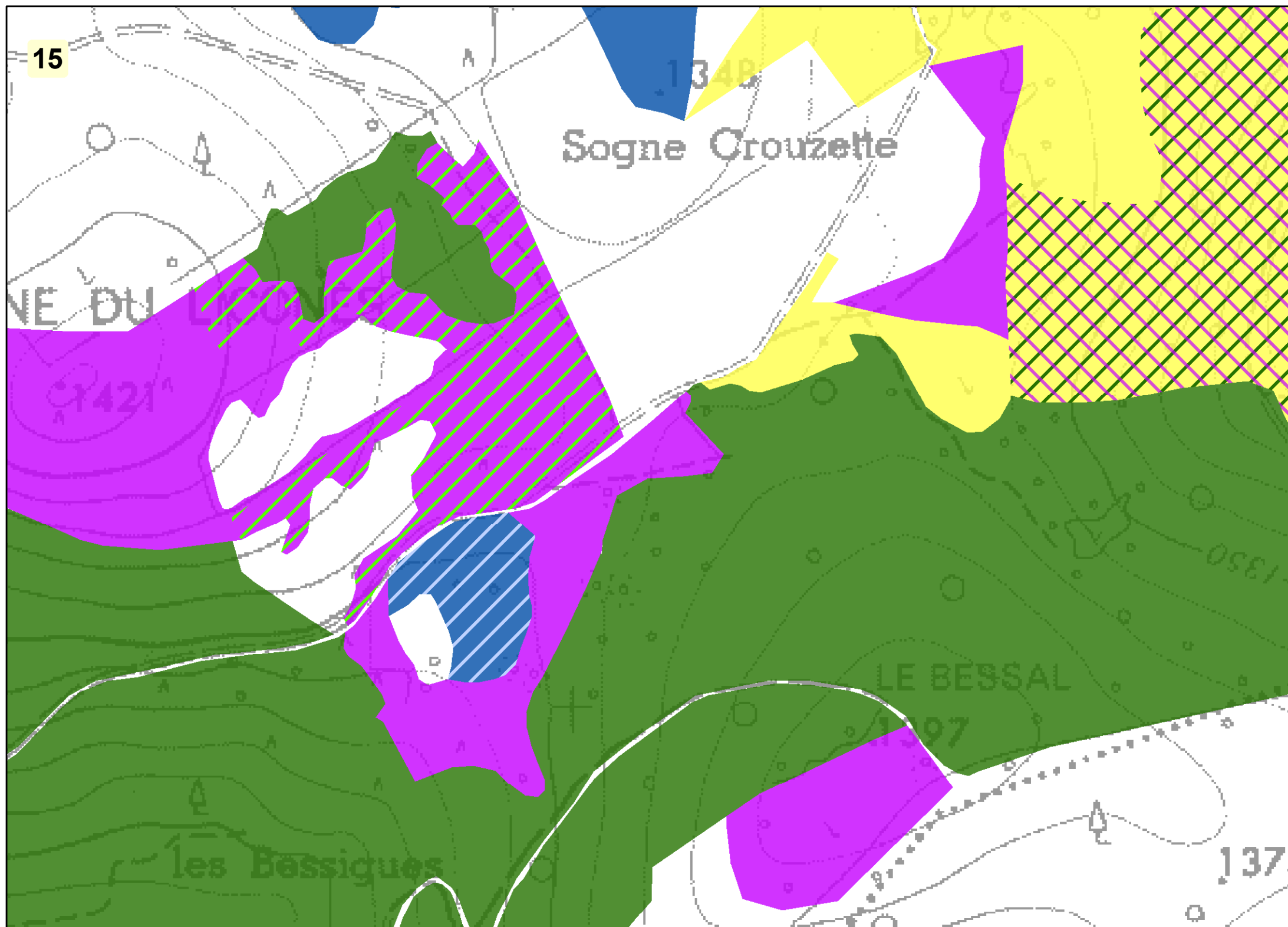

Habitats secondaires (se reporter au code couleur des habitats dominants)

Habitats tertiaires (se reporter au code couleur des habitats dominants)

**Les habitats naturels non communautaires ne figurent pas sur cette carte.**

**HABITATS NATURELS D'INTÉRÊT COMMUNAUTAIRE**

Réalisée par Rural Concept - Avril 2019 - Fond : Scan25© - Données : Rural Concept - CESAME - CEN 48 - ONF



Périmètre du site Natura 2000

**Habitats naturels d'intérêt communautaire (prioritaire\*)**

Habitats dominants :

- 4030-13 - Landes acidiphiles montagnardes du Massif central
- 5120-1 - Landes à genêt purgatif du Massif central
- 6230-4 - Pelouses acidiclinales montagnardes du Massif central\*
- 6410-11 - Prés humides subatlantiques à précontinentaux, montagnards du Massif central et des Pyrénées
- 6430-2 - Mégaphorbiaies mésotrophes montagnardes
- 6510-7 - Prairies fauchées collinéennes à submontagnardes eutrophiques
- 6520-1 - Prairies fauchées montagnardes et subalpines du massif central
- 7110-1 - Végétation des tourbières hautes actives\*
- 7120-1 - Végétation dégradée des tourbières hautes actives, susceptible de restauration
- 7140-1 - Tourbières de transition et tremblants
- 9120-3 - Hêtraies acidiphiles montagnardes à Houx
- 91D0 - Tourbières boisées\*
- 91E0-6 - Aulnaies-frênaies de rivières à eaux rapides\*

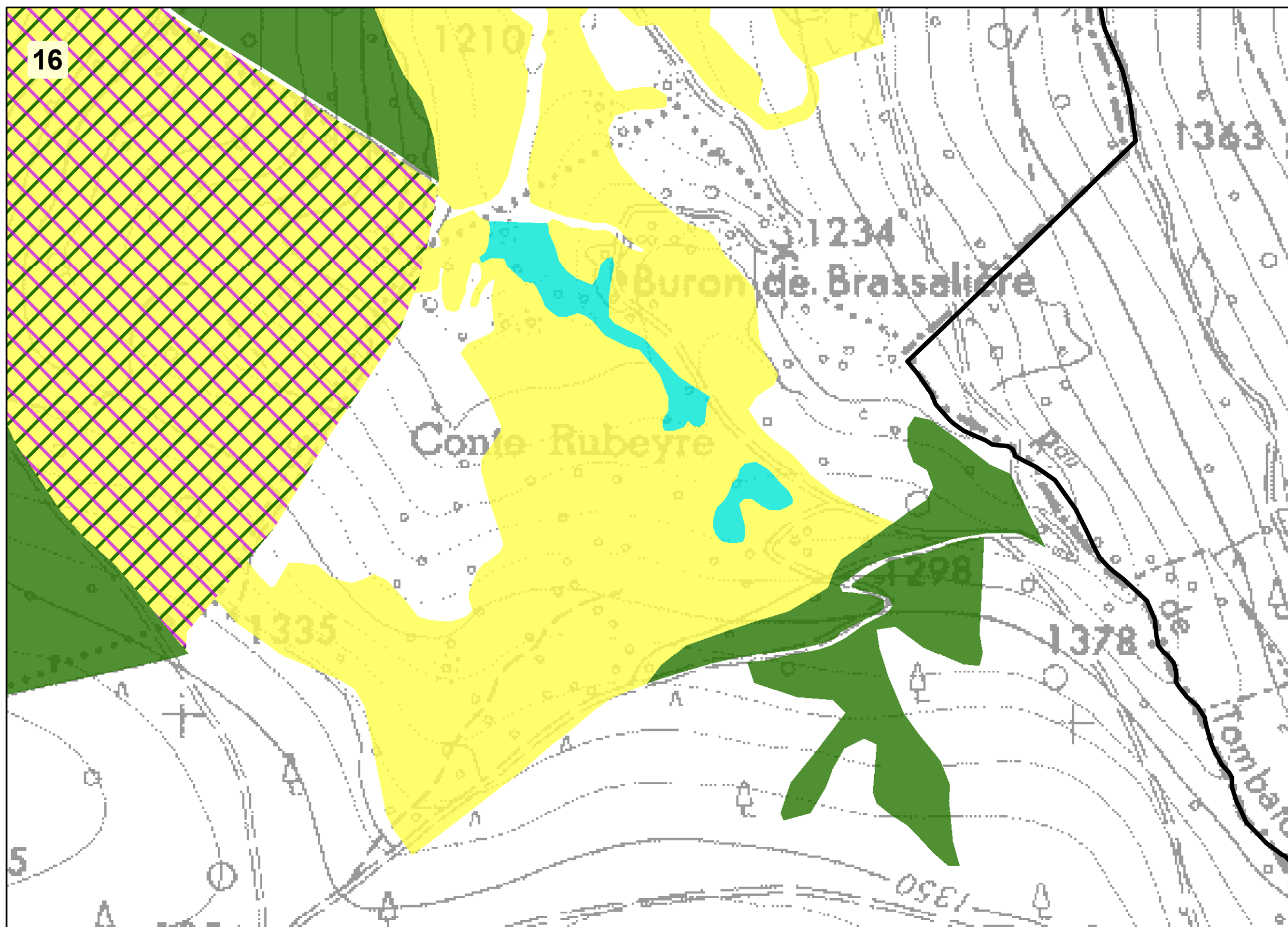
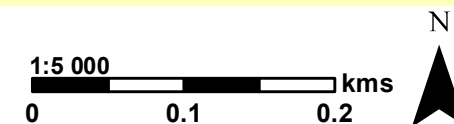
Habitats secondaires (se reporter au code couleur des habitats dominants)

Habitats tertiaires (se reporter au code couleur des habitats dominants)

**Les habitats naturels non communautaires ne figurent pas sur cette carte.**

HABITATS NATURELS D'INTÉRÊT COMMUNAUTAIRE

Réalisée par Rural Concept - Avril 2019 - Fond : Scan25© - Données : Rural Concept - CESAME - CEN 48 - ONF



▭ Périmètre du site Natura 2000

**Habitats naturels d'intérêt communautaire (prioritaire\*)**

Habitats dominants :

- 4030-13 - Landes acidiphiles montagnardes du Massif central
- 5120-1 - Landes à genêt purgatif du Massif central
- 6230-4 - Pelouses acidiclives montagnardes du Massif central\*
- 6410-11 - Prés humides subatlantiques à précontinentaux, montagnards du Massif central et des Pyrénées
- 6430-2 - Mégaphorbiaies mésotrophes montagnardes
- 6510-7 - Prairies fauchées collinéennes à submontagnardes eutrophiques
- 6520-1 - Prairies fauchées montagnardes et subalpines du massif central
- 7110-1 - Végétation des tourbières hautes actives\*
- 7120-1 - Végétation dégradée des tourbières hautes actives, susceptible de restauration
- 7140-1 - Tourbières de transition et tremblants
- 9120-3 - Hêtraies acidiphiles montagnardes à Houx
- 91D0 - Tourbières boisées\*
- 91E0-6 - Aulnaies-frênaies de rivières à eaux rapides\*

▨ Habitats secondaires (se reporter au code couleur des habitats dominants)

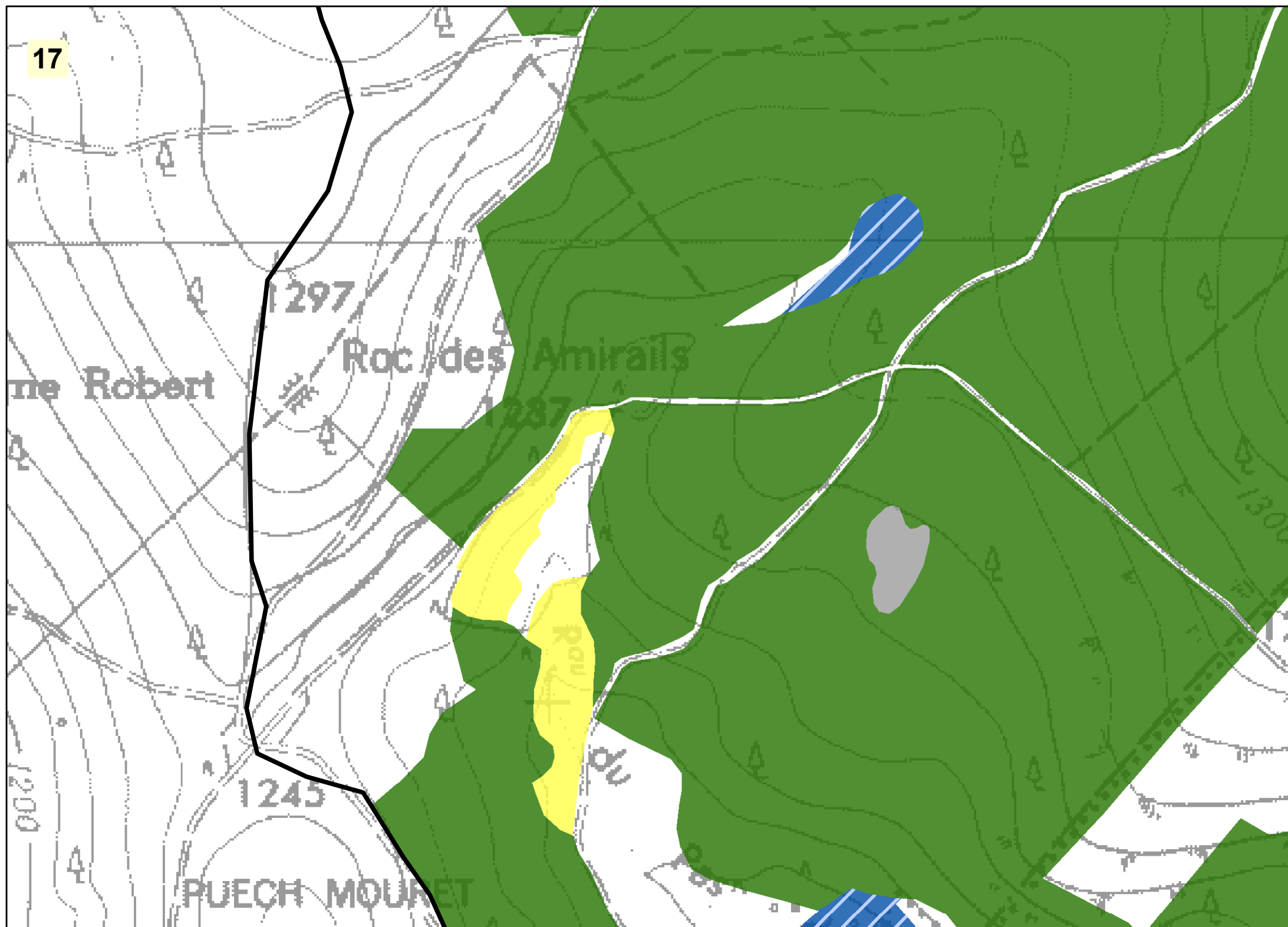

▨ Habitats tertiaires (se reporter au code couleur des habitats dominants)

Les habitats naturels non communautaires ne figurent pas sur cette carte.



**HABITATS NATURELS D'INTÉRÊT COMMUNAUTAIRE**

Réalisée par Rural Concept - Avril 2019 - Fond : Scan25© - Données : Rural Concept - CESAME - CEN 48 - ONF



Périmètre du site Natura 2000

**Habitats naturels d'intérêt communautaire (prioritaire\*)**

Habitats dominants :

- 4030-13 - Landes acidiphiles montagnardes du Massif central
- 5120-1 - Landes à genêt purgatif du Massif central
- 6230-4 - Pelouses acidiclinales montagnardes du Massif central\*
- 6410-11 - Prés humides subatlantiques à précontinentaux, montagnards du Massif central et des Pyrénées
- 6430-2 - Mégaphorbiaies mésotrophes montagnardes
- 6510-7 - Prairies fauchées collinéennes à submontagnardes eutrophiques
- 6520-1 - Prairies fauchées montagnardes et subalpines du massif central
- 7110-1 - Végétation des tourbières hautes actives\*
- 7120-1 - Végétation dégradée des tourbières hautes actives, susceptible de restauration
- 7140-1 - Tourbières de transition et tremblants
- 9120-3 - Hêtraies acidiphiles montagnardes à Houx
- 91D0 - Tourbières boisées\*
- 91E0-6 - Aulnaies-frênaies de rivières à eaux rapides\*

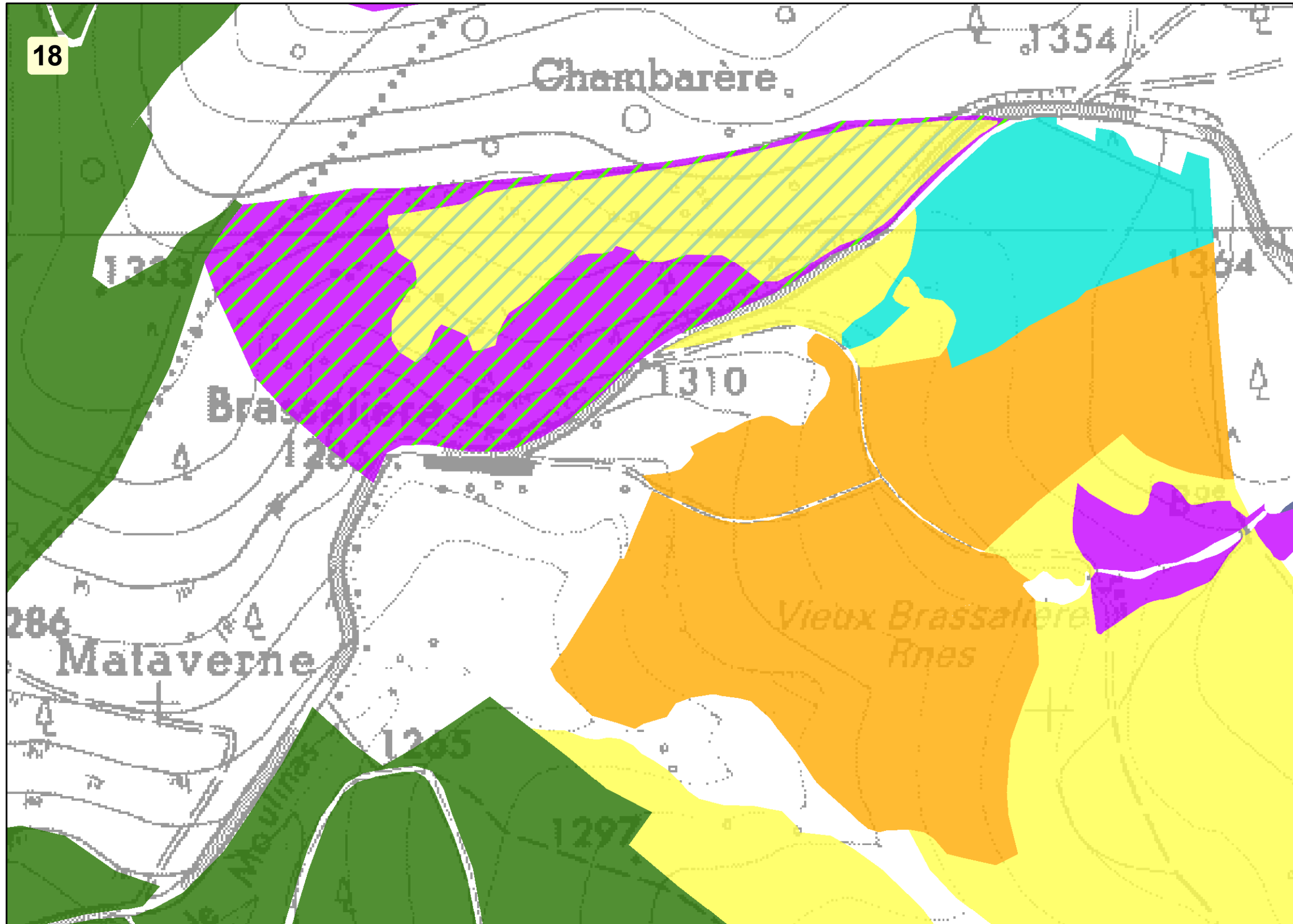
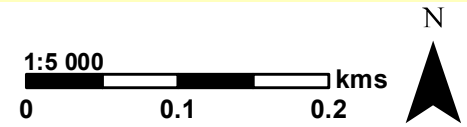
Habitats secondaires (se reporter au code couleur des habitats dominants)

Habitats tertiaires (se reporter au code couleur des habitats dominants)

**Les habitats naturels non communautaires ne figurent pas sur cette carte.**

**HABITATS NATURELS D'INTÉRÊT COMMUNAUTAIRE**

Réalisée par Rural Concept - Avril 2019 - Fond : Scan25© - Données : Rural Concept - CESAME - CEN 48 - ONF



▭ Périmètre du site Natura 2000

**Habitats naturels d'intérêt communautaire (prioritaire\*)**

Habitats dominants :

- 4030-13 - Landes acidiphiles montagnardes du Massif central
- 5120-1 - Landes à genêt purgatif du Massif central
- 6230-4 - Pelouses acidiclives montagnardes du Massif central\*
- 6410-11 - Prés humides subatlantiques à précontinentaux, montagnards du Massif central et des Pyrénées
- 6430-2 - Mégaphorbiaies mésotrophes montagnardes
- 6510-7 - Prairies fauchées collinéennes à submontagnardes eutrophiques
- 6520-1 - Prairies fauchées montagnardes et subalpines du massif central
- 7110-1 - Végétation des tourbières hautes actives\*
- 7120-1 - Végétation dégradée des tourbières hautes actives, susceptible de restauration
- 7140-1 - Tourbières de transition et tremblants
- 9120-3 - Hêtraies acidiphiles montagnardes à Houx
- 91D0 - Tourbières boisées\*
- 91E0-6 - Aulnaies-frênaies de rivières à eaux rapides\*

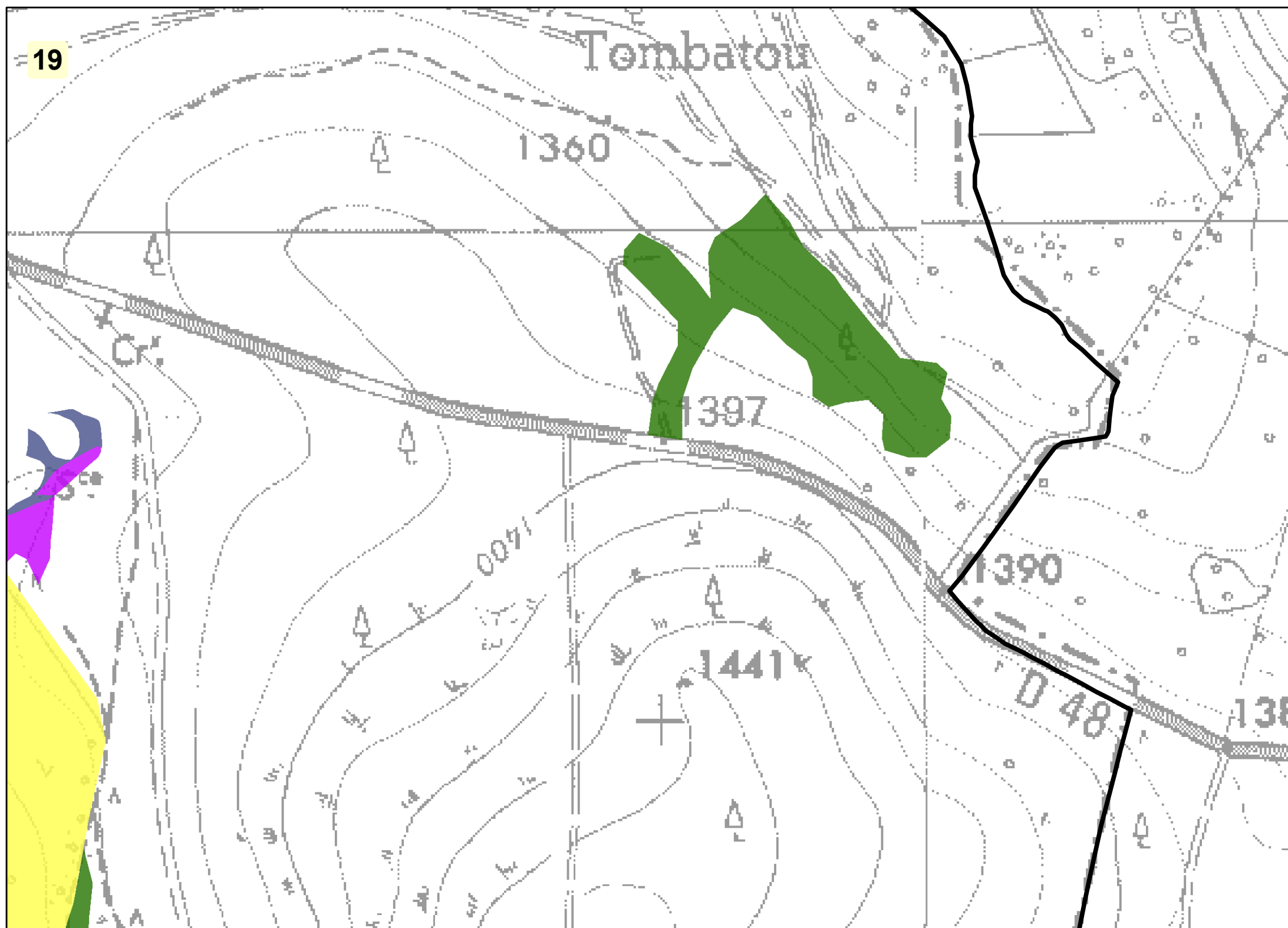

Habitats secondaires (se reporter au code couleur des habitats dominants)

Habitats tertiaires (se reporter au code couleur des habitats dominants)

**Les habitats naturels non communautaires ne figurent pas sur cette carte.**

**HABITATS NATURELS D'INTÉRÊT COMMUNAUTAIRE**

Réalisée par Rural Concept - Avril 2019 - Fond : Scan25© - Données : Rural Concept - CESAME - CEN 48 - ONF



Périètre du site Natura 2000

**Habitats naturels d'intérêt communautaire (prioritaire\*)**

Habitats dominants :

- 4030-13 - Landes acidiphiles montagnardes du Massif central
- 5120-1 - Landes à genêt purgatif du Massif central
- 6230-4 - Pelouses acidiclives montagnardes du Massif central\*
- 6410-11 - Prés humides subatlantiques à précontinentaux, montagnards du Massif central et des Pyrénées
- 6430-2 - Mégaphorbiaies mésotrophes montagnardes
- 6510-7 - Prairies fauchées collinéennes à submontagnardes eutrophiques
- 6520-1 - Prairies fauchées montagnardes et subalpines du massif central
- 7110-1 - Végétation des tourbières hautes actives\*
- 7120-1 - Végétation dégradée des tourbières hautes actives, susceptible de restauration
- 7140-1 - Tourbières de transition et tremblants
- 9120-3 - Hêtraies acidiphiles montagnardes à Houx
- 91D0 - Tourbières boisées\*
- 91E0-6 - Aulnaies-frênaies de rivières à eaux rapides\*

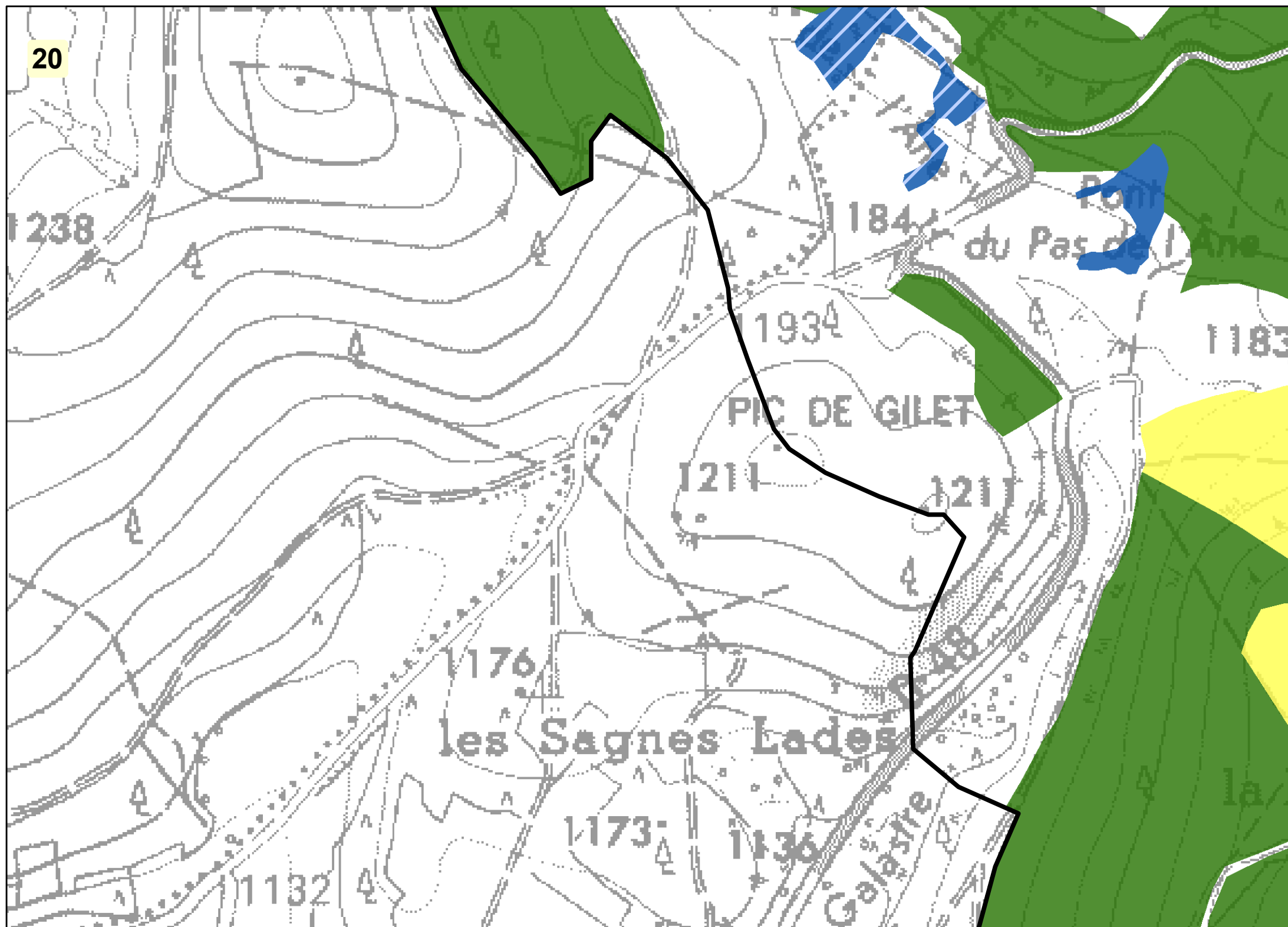

Habitats secondaires (se reporter au code couleur des habitats dominants)

Habitats tertiaires (se reporter au code couleur des habitats dominants)

**Les habitats naturels non communautaires ne figurent pas sur cette carte.**

**HABITATS NATURELS D'INTÉRÊT COMMUNAUTAIRE**

Réalisée par Rural Concept - Avril 2019 - Fond : Scan25© - Données : Rural Concept - CESAME - CEN 48 - ONF



Périimètre du site Natura 2000

**Habitats naturels d'intérêt communautaire (prioritaire\*)**

Habitats dominants :

- 4030-13 - Landes acidiphiles montagnardes du Massif central
- 5120-1 - Landes à genêt purgatif du Massif central
- 6230-4 - Pelouses acidiclinales montagnardes du Massif central\*
- 6410-11 - Prés humides subatlantiques à précontinentaux, montagnards du Massif central et des Pyrénées
- 6430-2 - Mégaphorbiaies mésotrophes montagnardes
- 6510-7 - Prairies fauchées collinéennes à submontagnardes eutrophiques
- 6520-1 - Prairies fauchées montagnardes et subalpines du massif central
- 7110-1 - Végétation des tourbières hautes actives\*
- 7120-1 - Végétation dégradée des tourbières hautes actives, susceptible de restauration
- 7140-1 - Tourbières de transition et tremblants
- 9120-3 - Hêtraies acidiphiles montagnardes à Houx
- 91D0 - Tourbières boisées\*
- 91E0-6 - Aulnaies-frênaies de rivières à eaux rapides\*

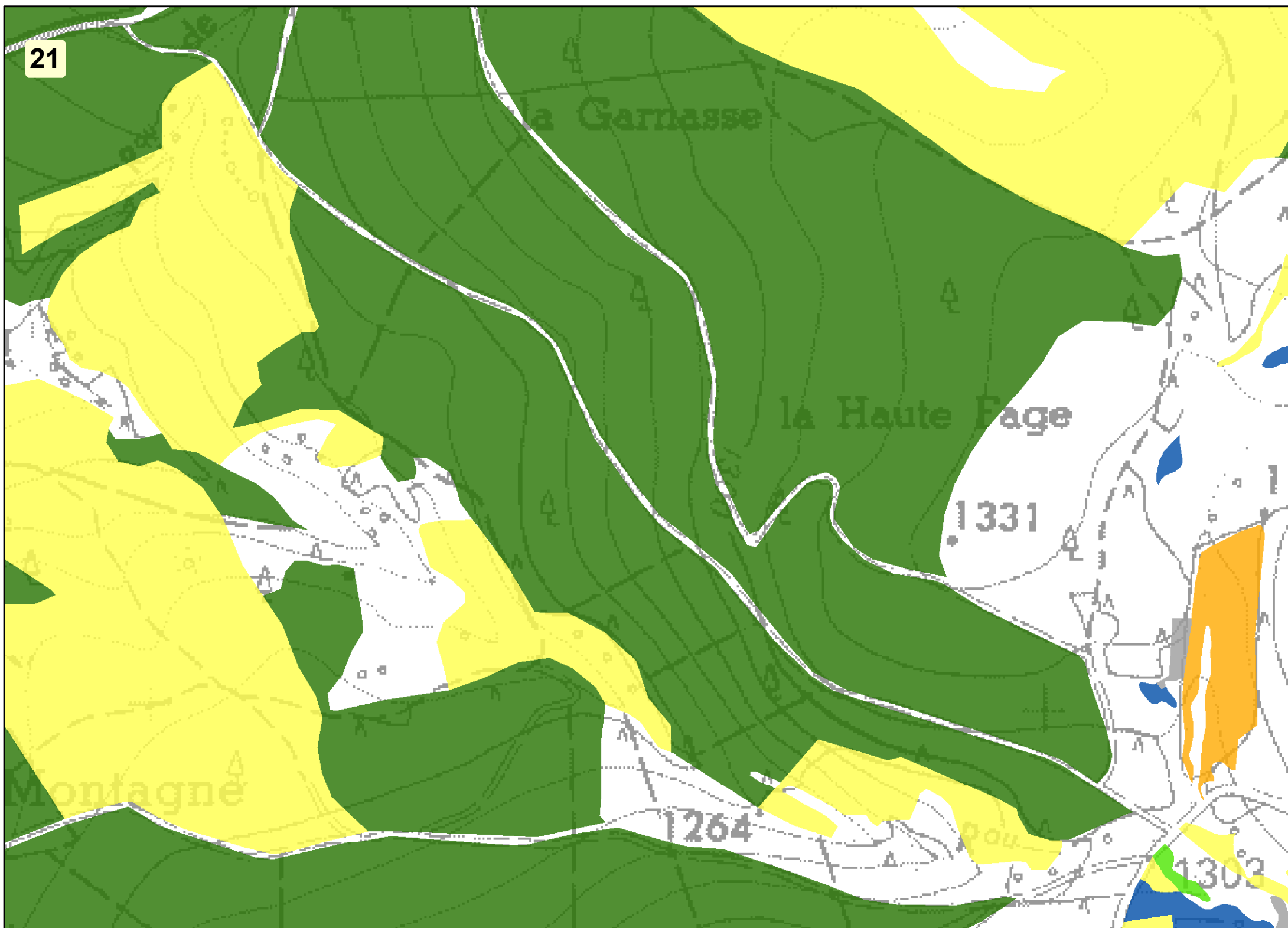

Habitats secondaires (se reporter au code couleur des habitats dominants)

Habitats tertiaires (se reporter au code couleur des habitats dominants)

**Les habitats naturels non communautaires ne figurent pas sur cette carte.**

**HABITATS NATURELS D'INTÉRÊT COMMUNAUTAIRE**

Réalisée par Rural Concept - Avril 2019 - Fond : Scan25© - Données : Rural Concept - CESAME - CEN 48 - ONF



Périimètre du site Natura 2000

**Habitats naturels d'intérêt communautaire (prioritaire\*)**

Habitats dominants :

- 4030-13 - Landes acidiphiles montagnardes du Massif central
- 5120-1 - Landes à genêt purgatif du Massif central
- 6230-4 - Pelouses acidiclinales montagnardes du Massif central\*
- 6410-11 - Prés humides subatlantiques à précontinentaux, montagnards du Massif central et des Pyrénées
- 6430-2 - Mégaphorbiaies mésotrophes montagnardes
- 6510-7 - Prairies fauchées collinéennes à submontagnardes eutrophiques
- 6520-1 - Prairies fauchées montagnardes et subalpines du massif central
- 7110-1 - Végétation des tourbières hautes actives\*
- 7120-1 - Végétation dégradée des tourbières hautes actives, susceptible de restauration
- 7140-1 - Tourbières de transition et tremblants
- 9120-3 - Hêtraies acidiphiles montagnardes à Houx
- 91D0 - Tourbières boisées\*
- 91E0-6 - Aulnaies-frênaies de rivières à eaux rapides\*

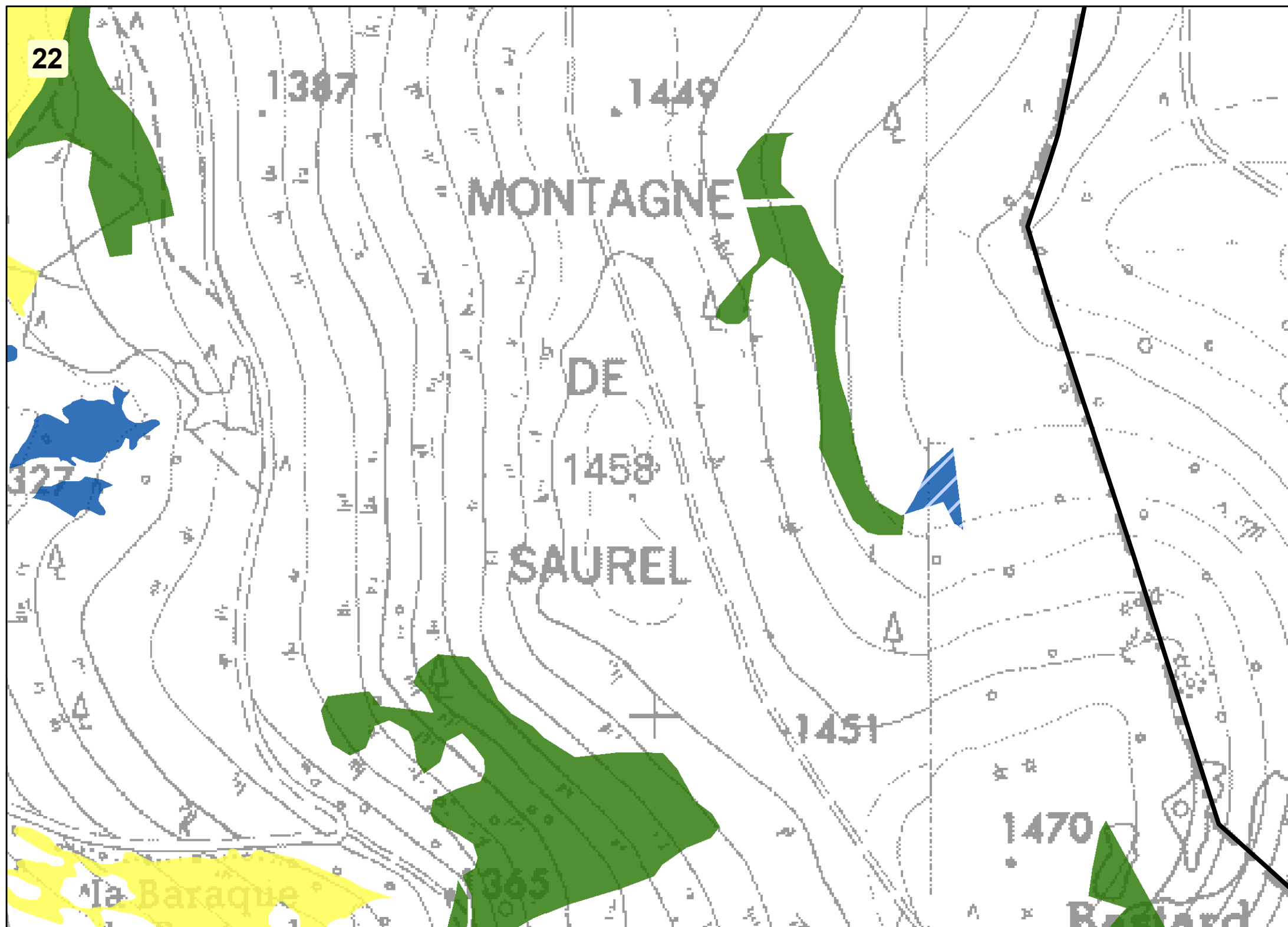

Habitats secondaires (se reporter au code couleur des habitats dominants)

Habitats tertiaires (se reporter au code couleur des habitats dominants)

**Les habitats naturels non communautaires ne figurent pas sur cette carte.**

**HABITATS NATURELS D'INTÉRÊT COMMUNAUTAIRE**

Réalisée par Rural Concept - Avril 2019 - Fond : Scan25© - Données : Rural Concept - CESAME - CEN 48 - ONF



Périètre du site Natura 2000

**Habitats naturels d'intérêt communautaire (prioritaire\*)**

Habitats dominants :

- 4030-13 - Landes acidiphiles montagnardes du Massif central
- 5120-1 - Landes à genêt purgatif du Massif central
- 6230-4 - Pelouses acidiclives montagnardes du Massif central\*
- 6410-11 - Prés humides subatlantiques à précontinentaux, montagnards du Massif central et des Pyrénées
- 6430-2 - Mégaphorbiaies mésotrophes montagnardes
- 6510-7 - Prairies fauchées collinéennes à submontagnardes eutrophiques
- 6520-1 - Prairies fauchées montagnardes et subalpines du massif central
- 7110-1 - Végétation des tourbières hautes actives\*
- 7120-1 - Végétation dégradée des tourbières hautes actives, susceptible de restauration
- 7140-1 - Tourbières de transition et tremblants
- 9120-3 - Hêtraies acidiphiles montagnardes à Houx
- 91D0 - Tourbières boisées\*
- 91E0-6 - Aulnaies-frênaies de rivières à eaux rapides\*

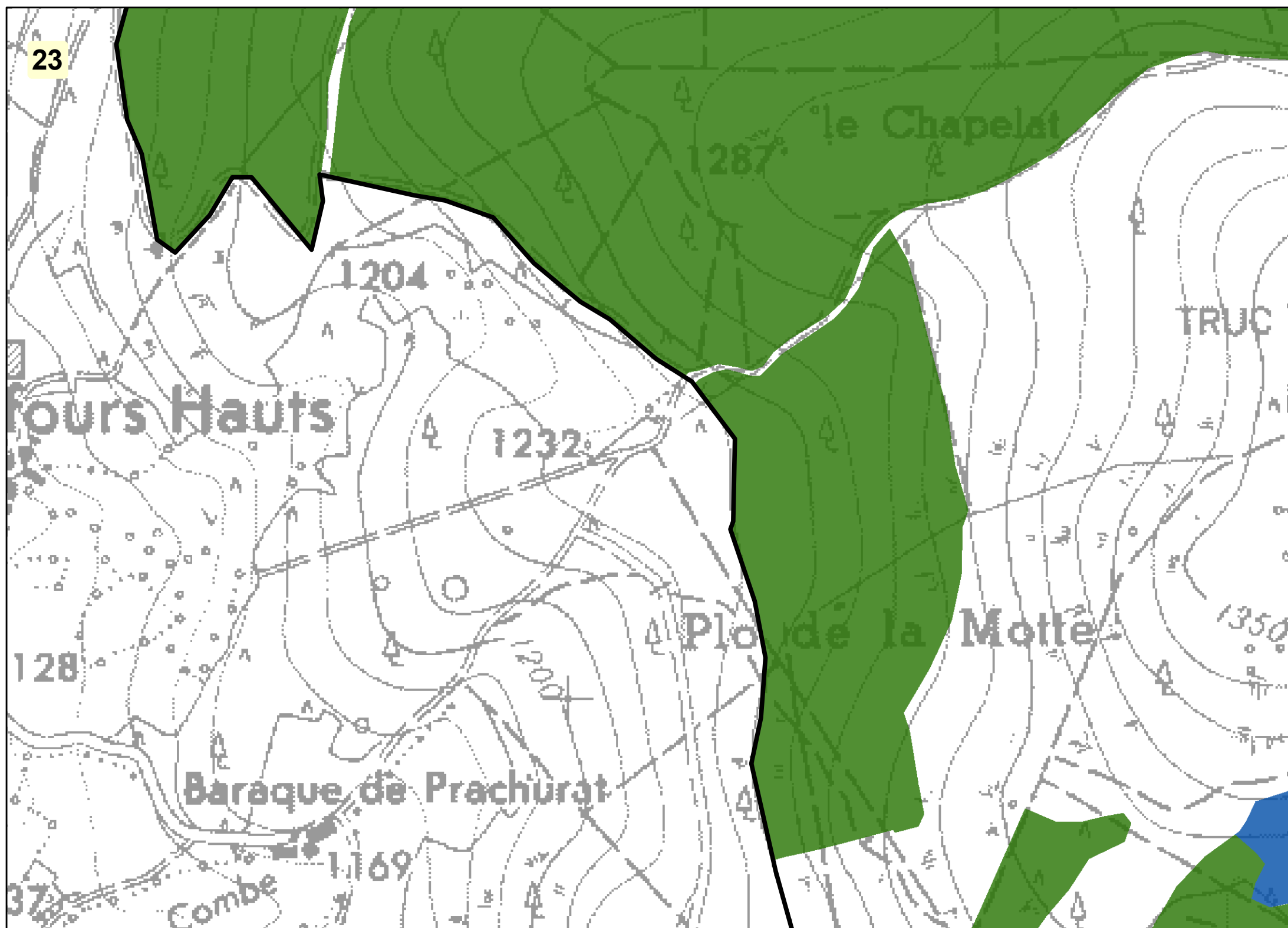

Habitats secondaires (se reporter au code couleur des habitats dominants)

Habitats tertiaires (se reporter au code couleur des habitats dominants)

**Les habitats naturels non communautaires ne figurent pas sur cette carte.**

**HABITATS NATURELS D'INTÉRÊT COMMUNAUTAIRE**

Réalisée par Rural Concept - Avril 2019 - Fond : Scan25© - Données : Rural Concept - CESAME - CEN 48 - ONF



Périmètre du site Natura 2000

**Habitats naturels d'intérêt communautaire (prioritaire\*)**

Habitats dominants :

- 4030-13 - Landes acidiphiles montagnardes du Massif central
- 5120-1 - Landes à genêt purgatif du Massif central
- 6230-4 - Pelouses acidiclives montagnardes du Massif central\*
- 6410-11 - Prés humides subatlantiques à précontinentaux, montagnards du Massif central et des Pyrénées
- 6430-2 - Mégaphorbiaies mésotrophes montagnardes
- 6510-7 - Prairies fauchées collinéennes à submontagnardes eutrophiques
- 6520-1 - Prairies fauchées montagnardes et subalpines du massif central
- 7110-1 - Végétation des tourbières hautes actives\*
- 7120-1 - Végétation dégradée des tourbières hautes actives, susceptible de restauration
- 7140-1 - Tourbières de transition et tremblants
- 9120-3 - Hêtraies acidiphiles montagnardes à Houx
- 91D0 - Tourbières boisées\*
- 91E0-6 - Aulnaies-frênaies de rivières à eaux rapides\*

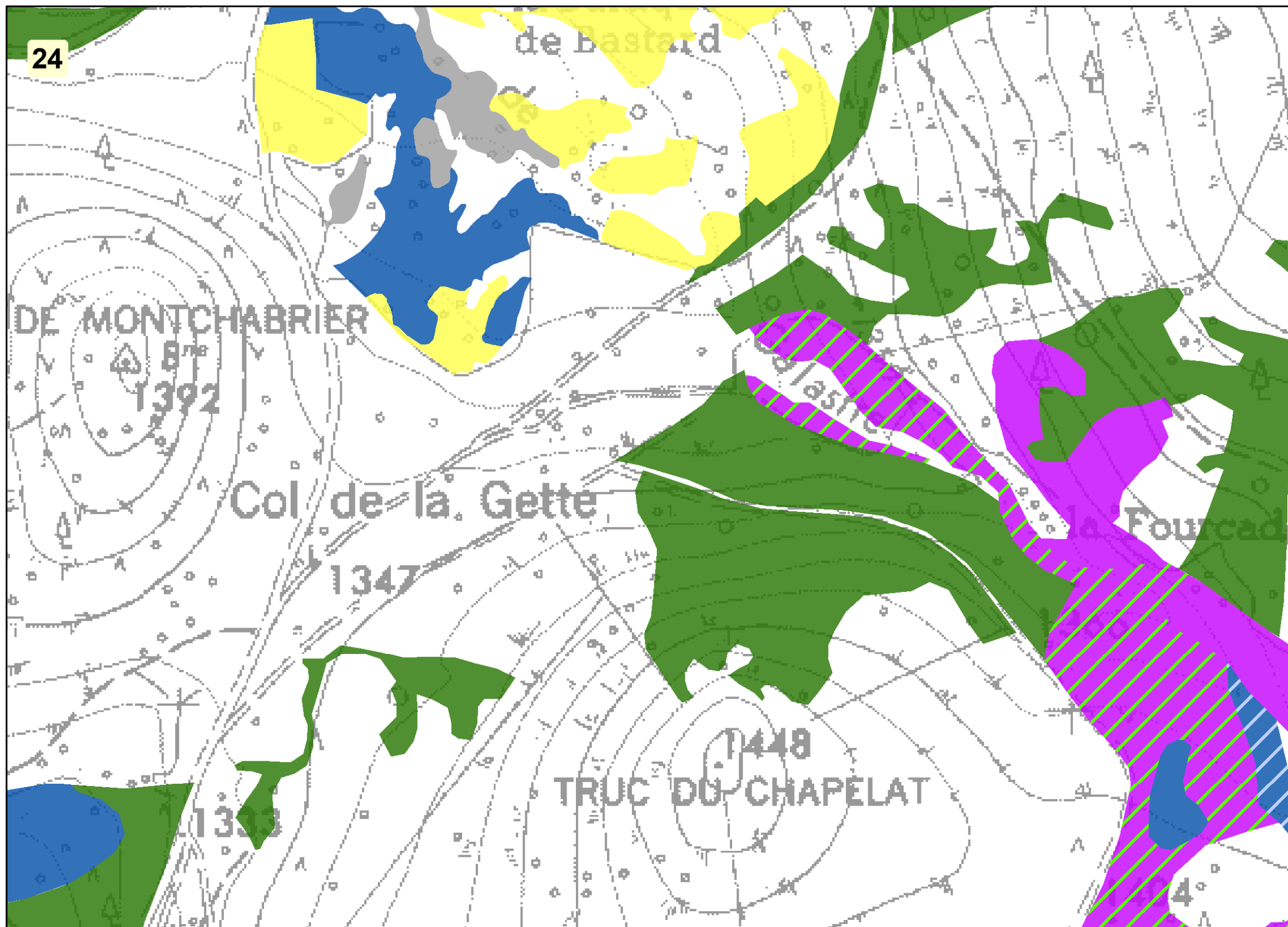

Habitats secondaires (se reporter au code couleur des habitats dominants)

Habitats tertiaires (se reporter au code couleur des habitats dominants)

**Les habitats naturels non communautaires ne figurent pas sur cette carte.**

**HABITATS NATURELS D'INTÉRÊT COMMUNAUTAIRE**

Réalisée par Rural Concept - Avril 2019 - Fond : Scan25© - Données : Rural Concept - CESAME - CEN 48 - ONF



Périètre du site Natura 2000

**Habitats naturels d'intérêt communautaire (prioritaire\*)**

Habitats dominants :

- 4030-13 - Landes acidiphiles montagnardes du Massif central
- 5120-1 - Landes à genêt purgatif du Massif central
- 6230-4 - Pelouses acidiclinales montagnardes du Massif central\*
- 6410-11 - Prés humides subatlantiques à précontinentaux, montagnards du Massif central et des Pyrénées
- 6430-2 - Mégaphorbiaies mésotrophes montagnardes
- 6510-7 - Prairies fauchées collinéennes à submontagnardes eutrophiques
- 6520-1 - Prairies fauchées montagnardes et subalpines du massif central
- 7110-1 - Végétation des tourbières hautes actives\*
- 7120-1 - Végétation dégradée des tourbières hautes actives, susceptible de restauration
- 7140-1 - Tourbières de transition et tremblants
- 9120-3 - Hêtraies acidiphiles montagnardes à Houx
- 91D0 - Tourbières boisées\*
- 91E0-6 - Aulnaies-frênaies de rivières à eaux rapides\*

Habitats secondaires (se reporter au code couleur des habitats dominants)

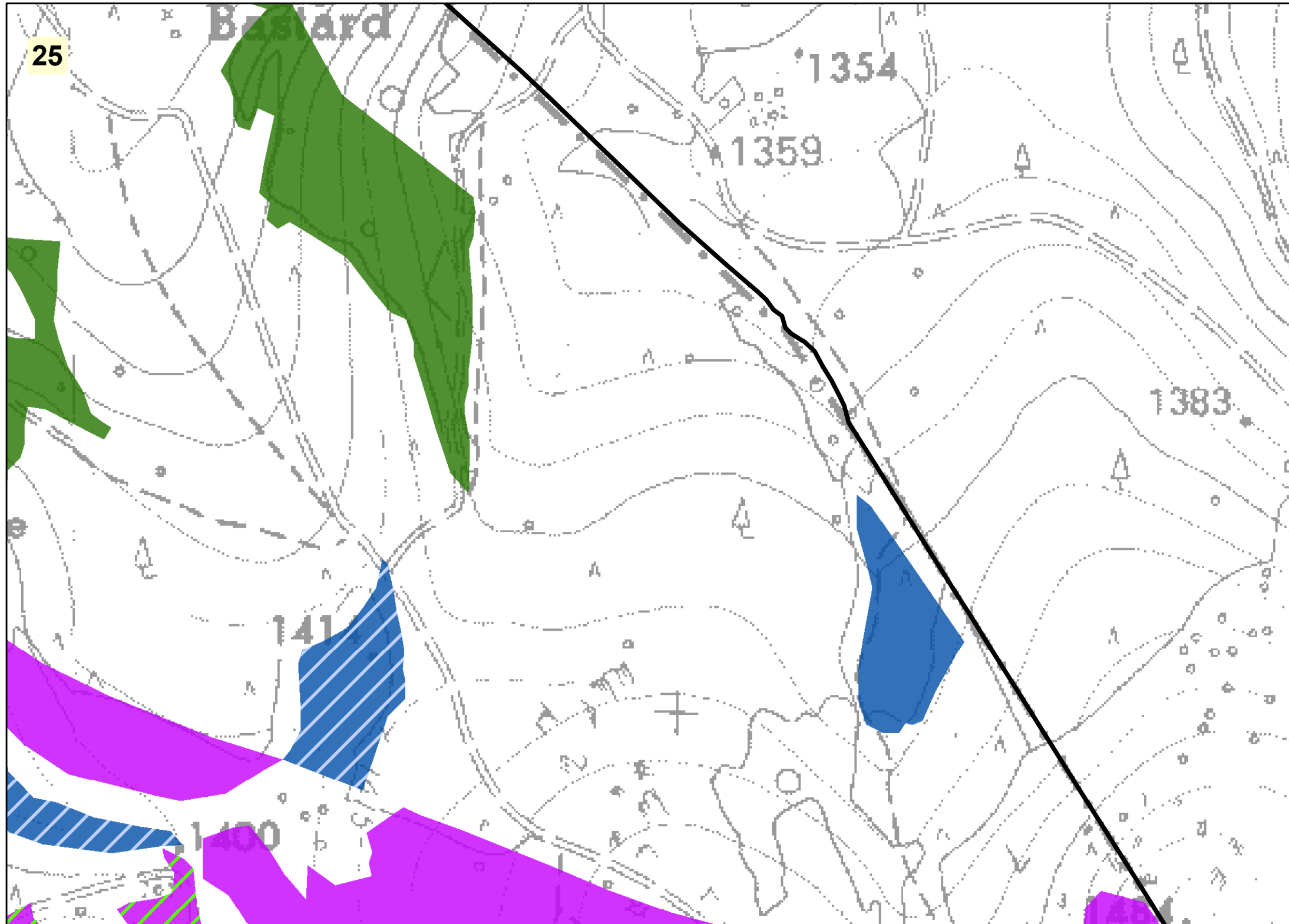
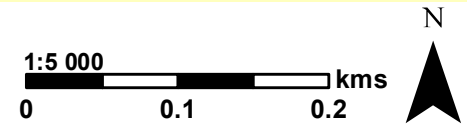
Habitats tertiaires (se reporter au code couleur des habitats dominants)

**Les habitats naturels non communautaires ne figurent pas sur cette carte.**



**HABITATS NATURELS D'INTÉRÊT COMMUNAUTAIRE**

Réalisée par Rural Concept - Avril 2019 - Fond : Scan25© - Données : Rural Concept - CESAME - CEN 48 - ONF



Périimètre du site Natura 2000

**Habitats naturels d'intérêt communautaire (prioritaire\*)**

Habitats dominants :

- 4030-13 - Landes acidiphiles montagnardes du Massif central
- 5120-1 - Landes à genêt purgatif du Massif central
- 6230-4 - Pelouses acidiclives montagnardes du Massif central\*
- 6410-11 - Prés humides subatlantiques à précontinentaux, montagnards du Massif central et des Pyrénées
- 6430-2 - Mégaphorbiaies mésotrophes montagnardes
- 6510-7 - Prairies fauchées collinéennes à submontagnardes eutrophiques
- 6520-1 - Prairies fauchées montagnardes et subalpines du massif central
- 7110-1 - Végétation des tourbières hautes actives\*
- 7120-1 - Végétation dégradée des tourbières hautes actives, susceptible de restauration
- 7140-1 - Tourbières de transition et tremblants
- 9120-3 - Hêtraies acidiphiles montagnardes à Houx
- 91D0 - Tourbières boisées\*
- 91E0-6 - Aulnaies-frênaies de rivières à eaux rapides\*

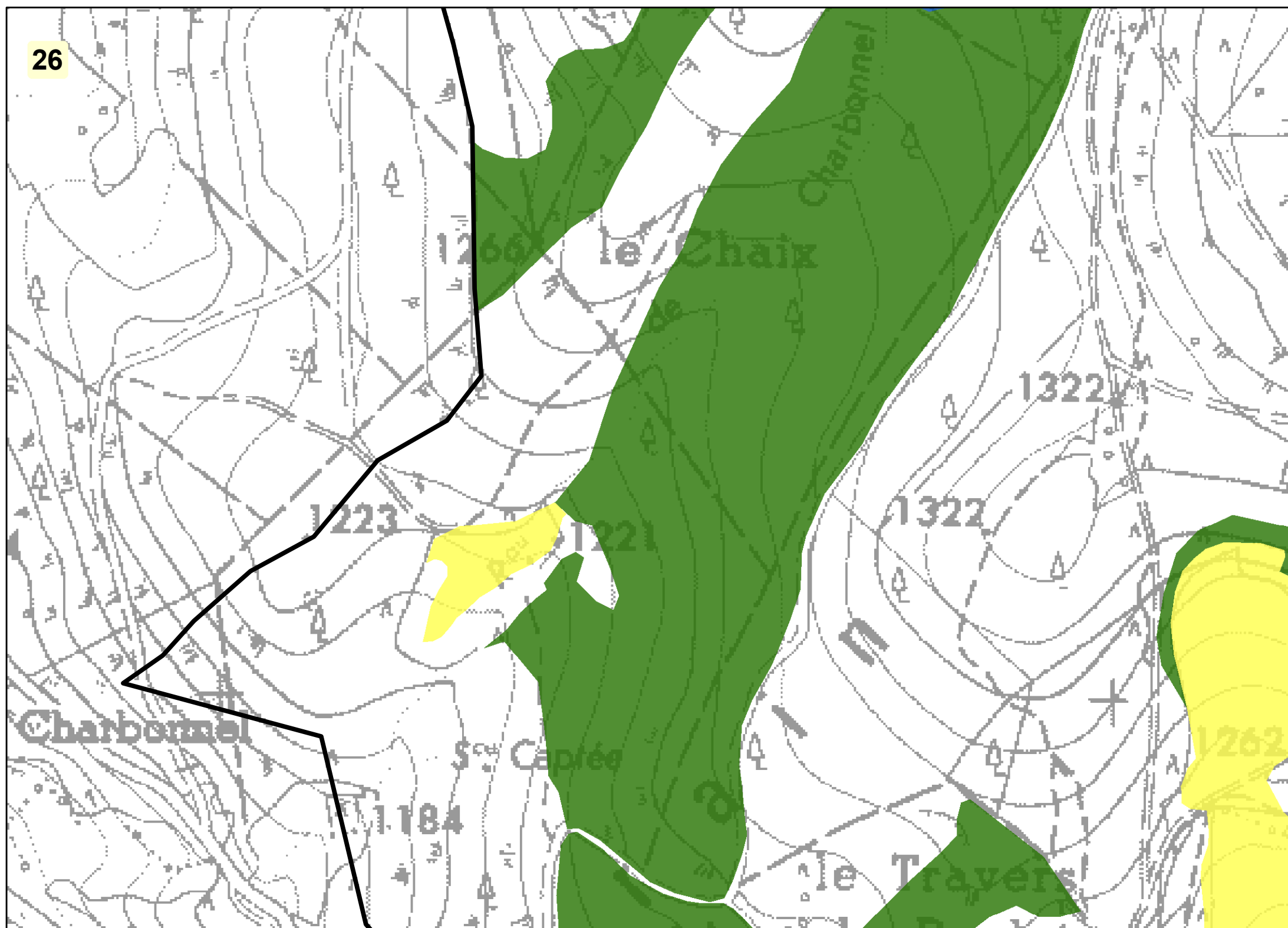

Habitats secondaires (se reporter au code couleur des habitats dominants)

Habitats tertiaires (se reporter au code couleur des habitats dominants)

**Les habitats naturels non communautaires ne figurent pas sur cette carte.**

**HABITATS NATURELS D'INTÉRÊT COMMUNAUTAIRE**

Réalisée par Rural Concept - Avril 2019 - Fond : Scan25© - Données : Rural Concept - CESAME - CEN 48 - ONF



Périimètre du site Natura 2000

**Habitats naturels d'intérêt communautaire (prioritaire\*)**

Habitats dominants :

- 4030-13 - Landes acidiphiles montagnardes du Massif central
- 5120-1 - Landes à genêt purgatif du Massif central
- 6230-4 - Pelouses acidiclinales montagnardes du Massif central\*
- 6410-11 - Prés humides subatlantiques à précontinentaux, montagnards du Massif central et des Pyrénées
- 6430-2 - Mégaphorbiaies mésotrophes montagnardes
- 6510-7 - Prairies fauchées collinéennes à submontagnardes eutrophiques
- 6520-1 - Prairies fauchées montagnardes et subalpines du massif central
- 7110-1 - Végétation des tourbières hautes actives\*
- 7120-1 - Végétation dégradée des tourbières hautes actives, susceptible de restauration
- 7140-1 - Tourbières de transition et tremblants
- 9120-3 - Hêtraies acidiphiles montagnardes à Houx
- 91D0 - Tourbières boisées\*
- 91E0-6 - Aulnaies-frênaies de rivières à eaux rapides\*

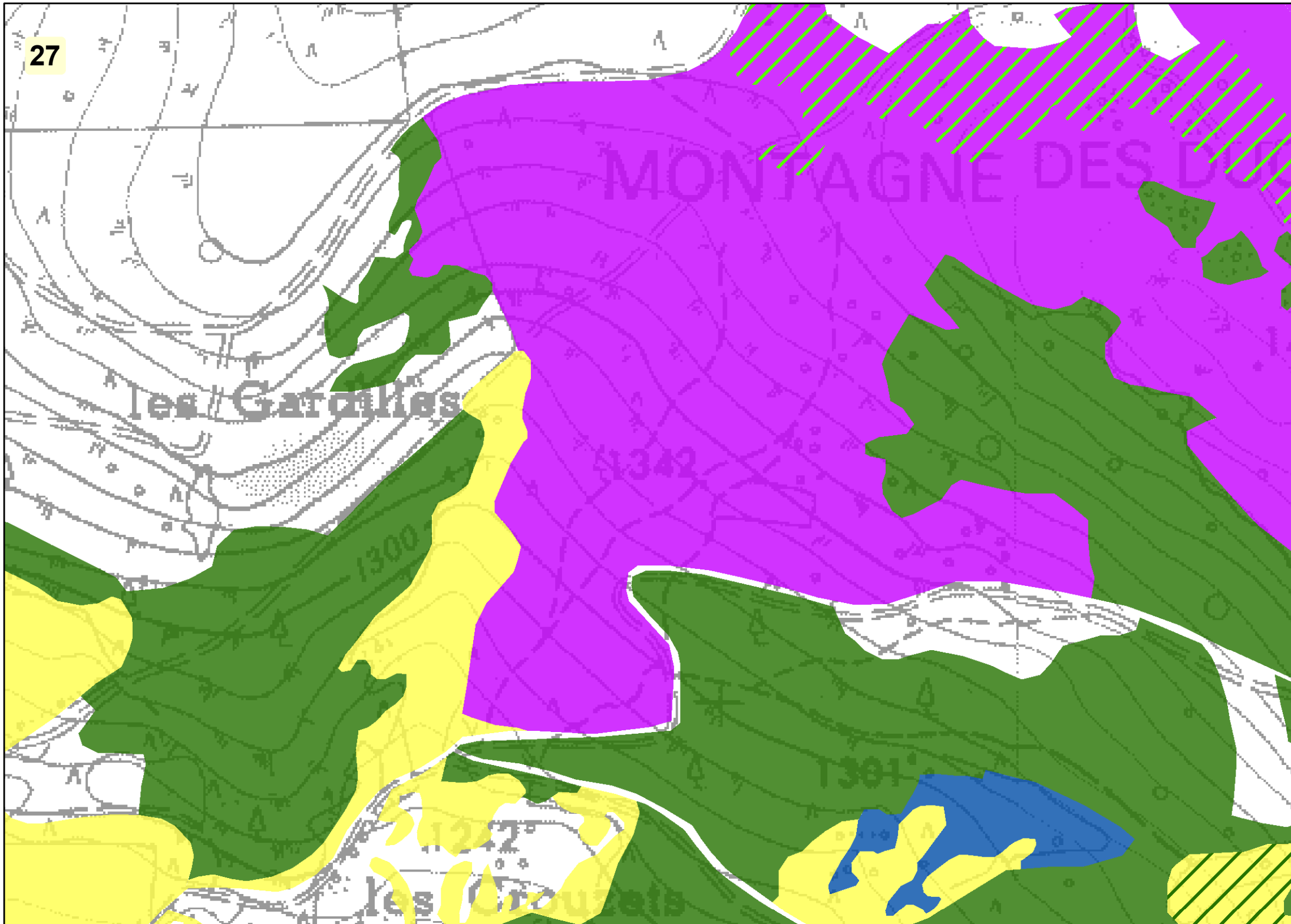
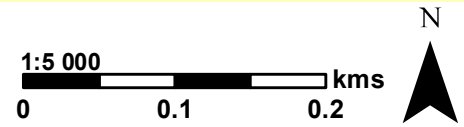
Habitats secondaires (se reporter au code couleur des habitats dominants)

Habitats tertiaires (se reporter au code couleur des habitats dominants)

**Les habitats naturels non communautaires ne figurent pas sur cette carte.**

**HABITATS NATURELS D'INTÉRÊT COMMUNAUTAIRE**

Réalisée par Rural Concept - Avril 2019 - Fond : Scan25© - Données : Rural Concept - CESAME - CEN 48 - ONF



Périètre du site Natura 2000

**Habitats naturels d'intérêt communautaire (prioritaire\*)**

Habitats dominants :

- 4030-13 - Landes acidiphiles montagnardes du Massif central
- 5120-1 - Landes à genêt purgatif du Massif central
- 6230-4 - Pelouses acidiclinales montagnardes du Massif central\*
- 6410-11 - Prés humides subatlantiques à précontinentaux, montagnards du Massif central et des Pyrénées
- 6430-2 - Mégaphorbiaies mésotrophes montagnardes
- 6510-7 - Prairies fauchées collinéennes à submontagnardes eutrophiques
- 6520-1 - Prairies fauchées montagnardes et subalpines du massif central
- 7110-1 - Végétation des tourbières hautes actives\*
- 7120-1 - Végétation dégradée des tourbières hautes actives, susceptible de restauration
- 7140-1 - Tourbières de transition et tremblants
- 9120-3 - Hêtraies acidiphiles montagnardes à Houx
- 91D0 - Tourbières boisées\*
- 91E0-6 - Aulnaies-frênaies de rivières à eaux rapides\*

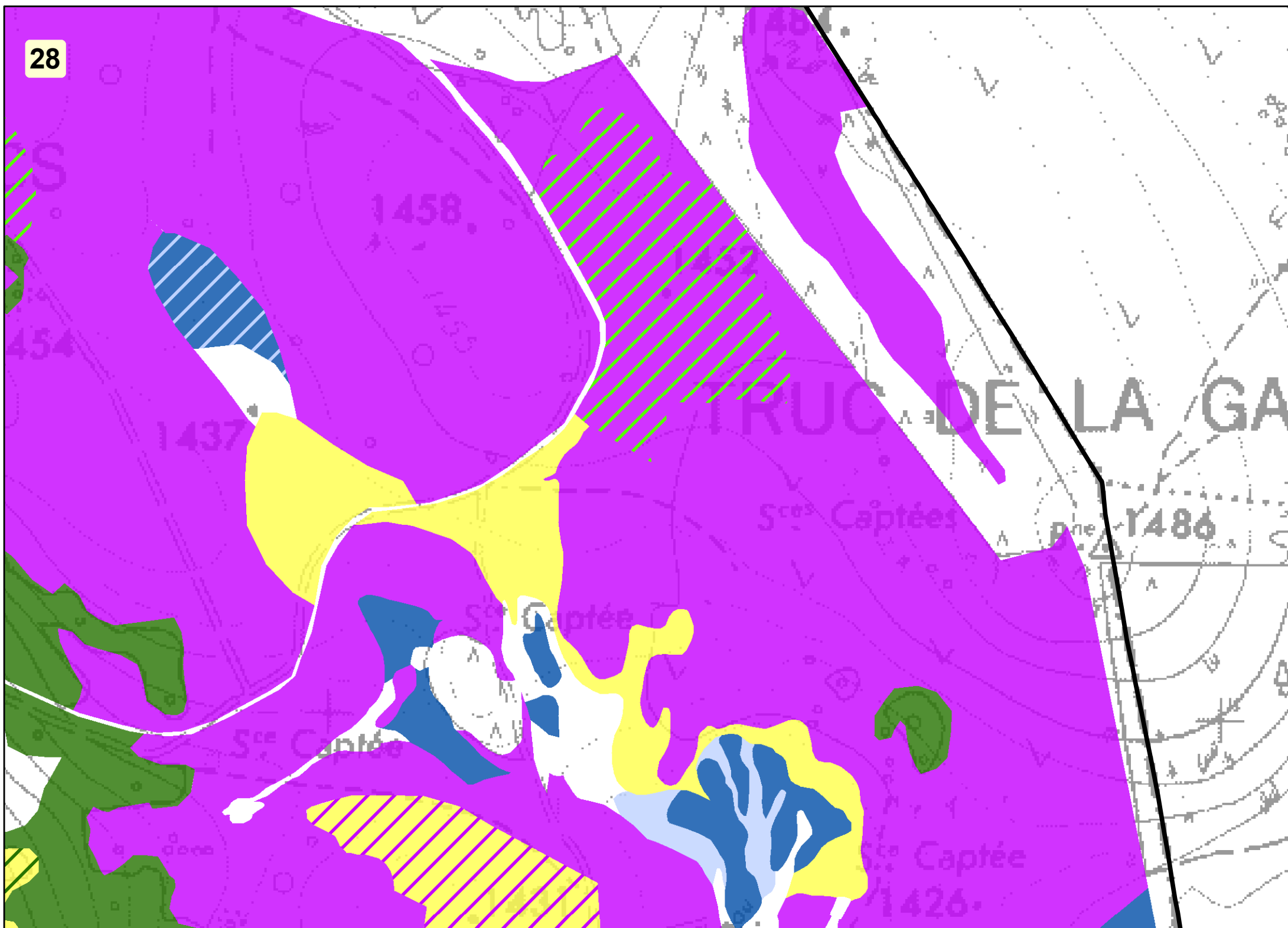

Habitats secondaires (se reporter au code couleur des habitats dominants)

Habitats tertiaires (se reporter au code couleur des habitats dominants)

**Les habitats naturels non communautaires ne figurent pas sur cette carte.**

**HABITATS NATURELS D'INTÉRÊT COMMUNAUTAIRE**

Réalisée par Rural Concept - Avril 2019 - Fond : Scan25© - Données : Rural Concept - CESAME - CEN 48 - ONF



Périimètre du site Natura 2000

**Habitats naturels d'intérêt communautaire (prioritaire\*)**

Habitats dominants :

- 4030-13 - Landes acidiphiles montagnardes du Massif central
- 5120-1 - Landes à genêt purgatif du Massif central
- 6230-4 - Pelouses acidiclinales montagnardes du Massif central\*
- 6410-11 - Prés humides subatlantiques à précontinentaux, montagnards du Massif central et des Pyrénées
- 6430-2 - Mégaphorbiaies mésotrophes montagnardes
- 6510-7 - Prairies fauchées collinéennes à submontagnardes eutrophiques
- 6520-1 - Prairies fauchées montagnardes et subalpines du massif central
- 7110-1 - Végétation des tourbières hautes actives\*
- 7120-1 - Végétation dégradée des tourbières hautes actives, susceptible de restauration
- 7140-1 - Tourbières de transition et tremblants
- 9120-3 - Hêtraies acidiphiles montagnardes à Houx
- 91D0 - Tourbières boisées\*
- 91E0-6 - Aulnaies-frênaies de rivières à eaux rapides\*

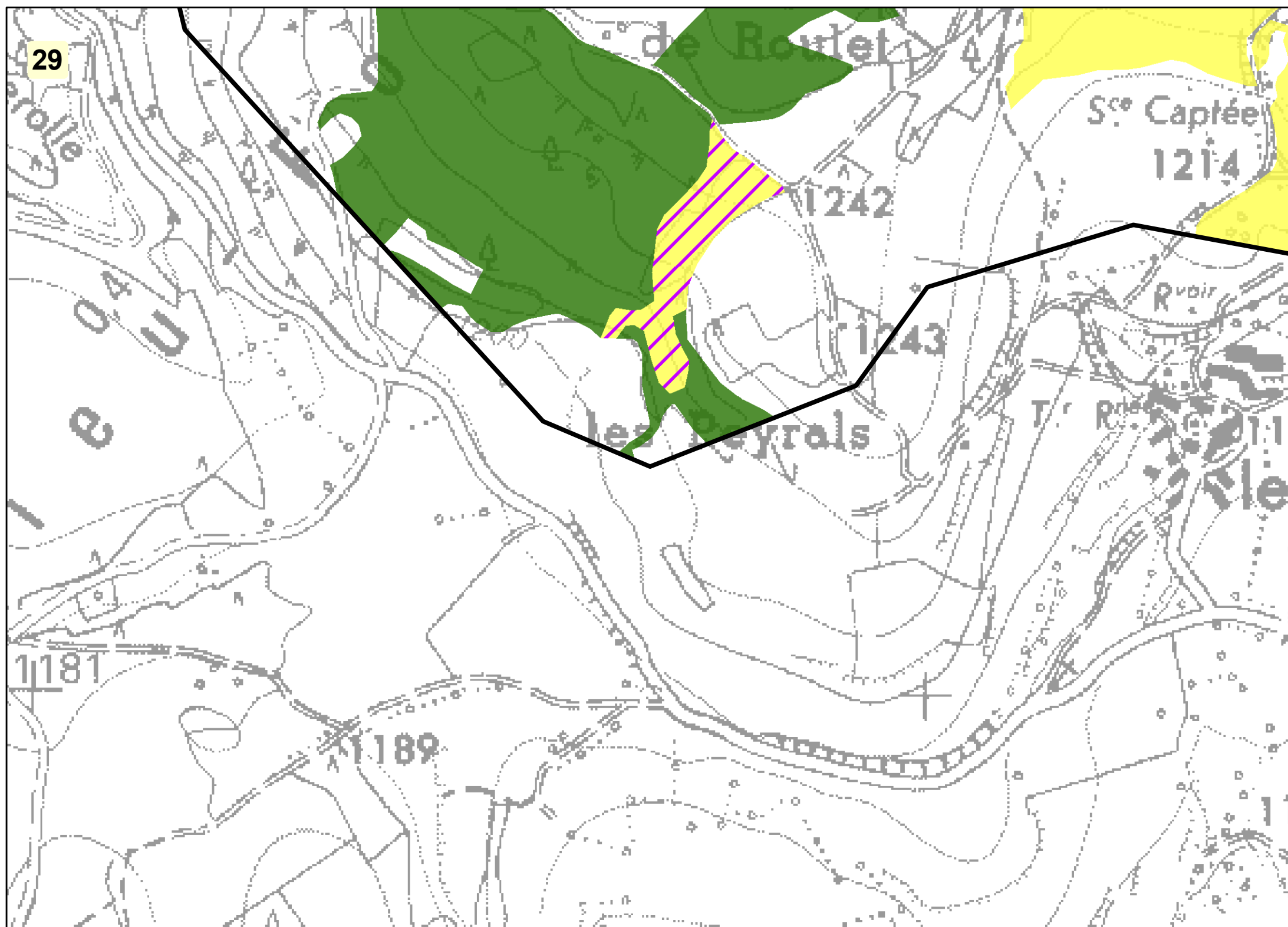

Habitats secondaires (se reporter au code couleur des habitats dominants)

Habitats tertiaires (se reporter au code couleur des habitats dominants)

**Les habitats naturels non communautaires ne figurent pas sur cette carte.**

**HABITATS NATURELS D'INTÉRÊT COMMUNAUTAIRE**

Réalisée par Rural Concept - Avril 2019 - Fond : Scan25© - Données : Rural Concept - CESAME - CEN 48 - ONF



▭ Périmètre du site Natura 2000

**Habitats naturels d'intérêt communautaire (prioritaire\*)**

Habitats dominants :

- 4030-13 - Landes acidiphiles montagnardes du Massif central
- 5120-1 - Landes à genêt purgatif du Massif central
- 6230-4 - Pelouses acidiclives montagnardes du Massif central\*
- 6410-11 - Prés humides subatlantiques à précontinentaux, montagnards du Massif central et des Pyrénées
- 6430-2 - Mégaphorbiaies mésotrophes montagnardes
- 6510-7 - Prairies fauchées collinéennes à submontagnardes eutrophiques
- 6520-1 - Prairies fauchées montagnardes et subalpines du massif central
- 7110-1 - Végétation des tourbières hautes actives\*
- 7120-1 - Végétation dégradée des tourbières hautes actives, susceptible de restauration
- 7140-1 - Tourbières de transition et tremblants
- 9120-3 - Hêtraies acidiphiles montagnardes à Houx
- 91D0 - Tourbières boisées\*
- 91E0-6 - Aulnaies-frênaies de rivières à eaux rapides\*

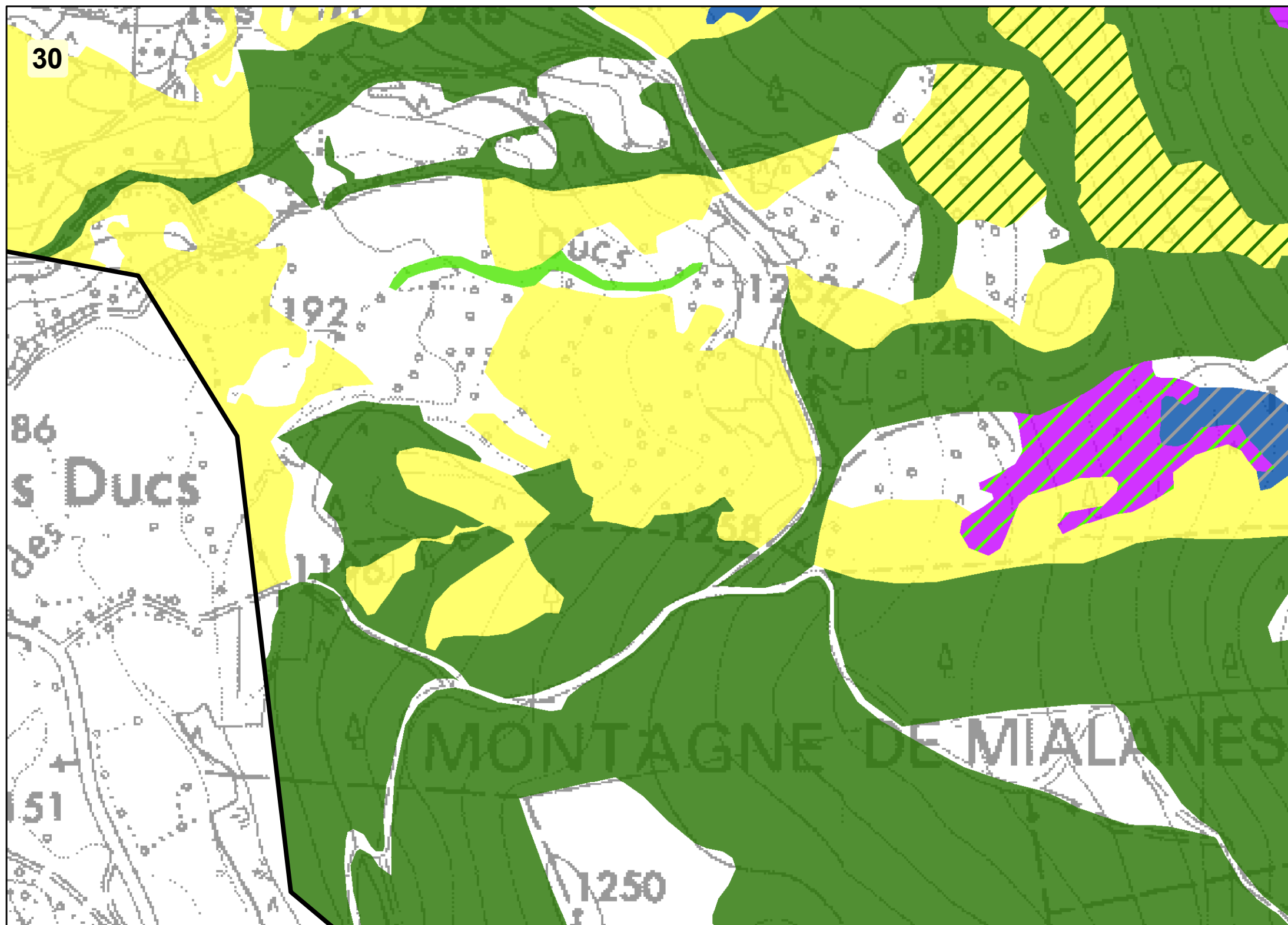

Habitats secondaires (se reporter au code couleur des habitats dominants)

Habitats tertiaires (se reporter au code couleur des habitats dominants)

**Les habitats naturels non communautaires ne figurent pas sur cette carte.**

**HABITATS NATURELS D'INTÉRÊT COMMUNAUTAIRE**

Réalisée par Rural Concept - Avril 2019 - Fond : Scan25© - Données : Rural Concept - CESAME - CEN 48 - ONF



Périètre du site Natura 2000

**Habitats naturels d'intérêt communautaire (prioritaire\*)**

Habitats dominants :

- 4030-13 - Landes acidiphiles montagnardes du Massif central
- 5120-1 - Landes à genêt purgatif du Massif central
- 6230-4 - Pelouses acidiclinales montagnardes du Massif central\*
- 6410-11 - Prés humides subatlantiques à précontinentaux, montagnards du Massif central et des Pyrénées
- 6430-2 - Mégaphorbiaies mésotrophes montagnardes
- 6510-7 - Prairies fauchées collinéennes à submontagnardes eutrophiques
- 6520-1 - Prairies fauchées montagnardes et subalpines du massif central
- 7110-1 - Végétation des tourbières hautes actives\*
- 7120-1 - Végétation dégradée des tourbières hautes actives, susceptible de restauration
- 7140-1 - Tourbières de transition et tremblants
- 9120-3 - Hêtraies acidiphiles montagnardes à Houx
- 91D0 - Tourbières boisées\*
- 91E0-6 - Aulnaies-frênaies de rivières à eaux rapides\*

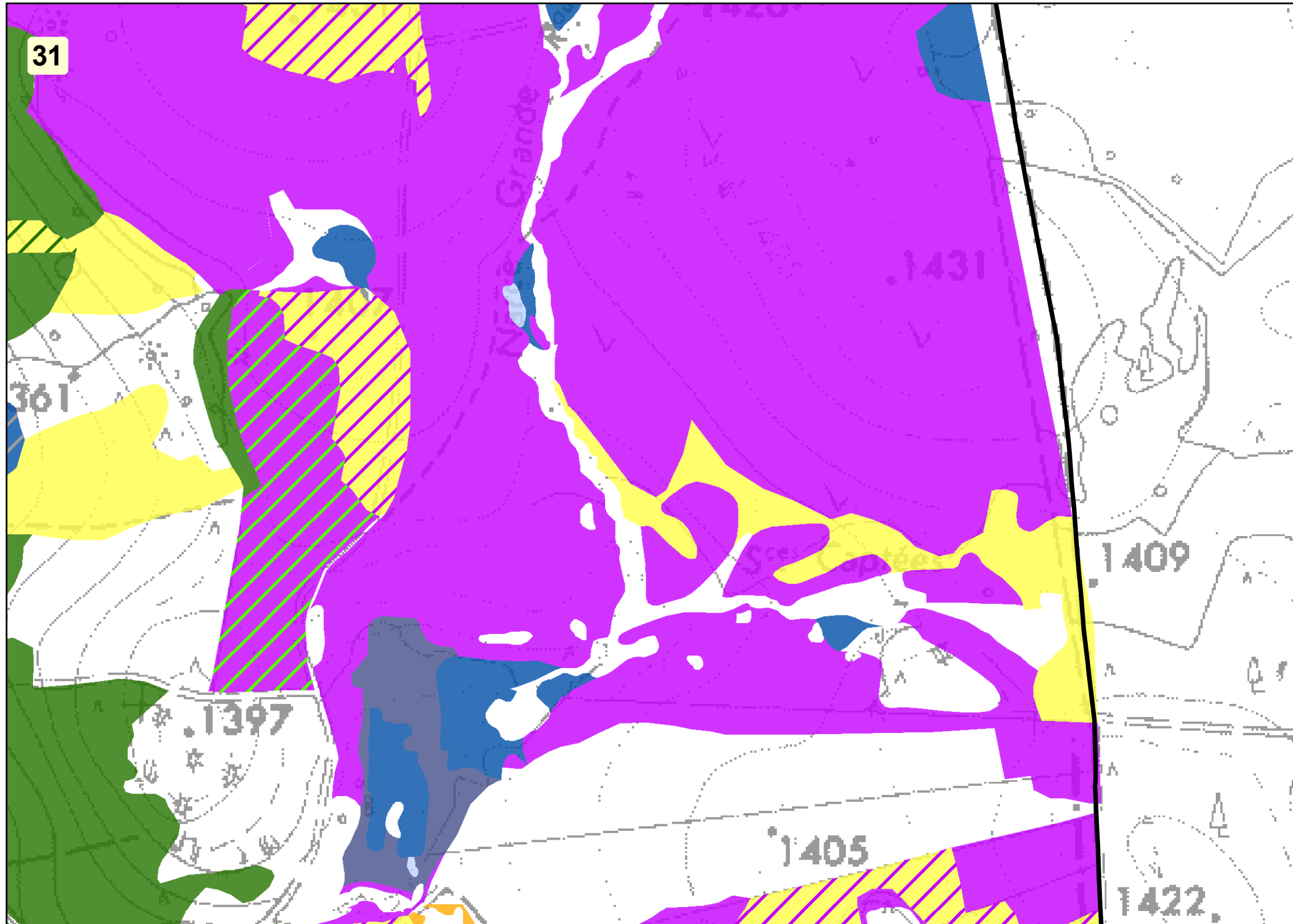
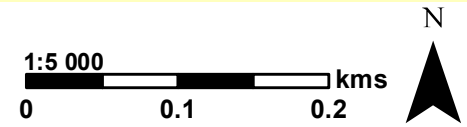
Habitats secondaires (se reporter au code couleur des habitats dominants)

Habitats tertiaires (se reporter au code couleur des habitats dominants)

**Les habitats naturels non communautaires ne figurent pas sur cette carte.**

**HABITATS NATURELS D'INTÉRÊT COMMUNAUTAIRE**

Réalisée par Rural Concept - Avril 2019 - Fond : Scan25© - Données : Rural Concept - CESAME - CEN 48 - ONF



Périmètre du site Natura 2000

**Habitats naturels d'intérêt communautaire (prioritaire\*)**

Habitats dominants :

- 4030-13 - Landes acidiphiles montagnardes du Massif central
- 5120-1 - Landes à genêt purgatif du Massif central
- 6230-4 - Pelouses acidiclinales montagnardes du Massif central\*
- 6410-11 - Prés humides subatlantiques à précontinentaux, montagnards du Massif central et des Pyrénées
- 6430-2 - Mégaphorbiaies mésotrophes montagnardes
- 6510-7 - Prairies fauchées collinéennes à submontagnardes eutrophiques
- 6520-1 - Prairies fauchées montagnardes et subalpines du massif central
- 7110-1 - Végétation des tourbières hautes actives\*
- 7120-1 - Végétation dégradée des tourbières hautes actives, susceptible de restauration
- 7140-1 - Tourbières de transition et tremblants
- 9120-3 - Hêtraies acidiphiles montagnardes à Houx
- 91D0 - Tourbières boisées\*
- 91E0-6 - Aulnaies-frênaies de rivières à eaux rapides\*

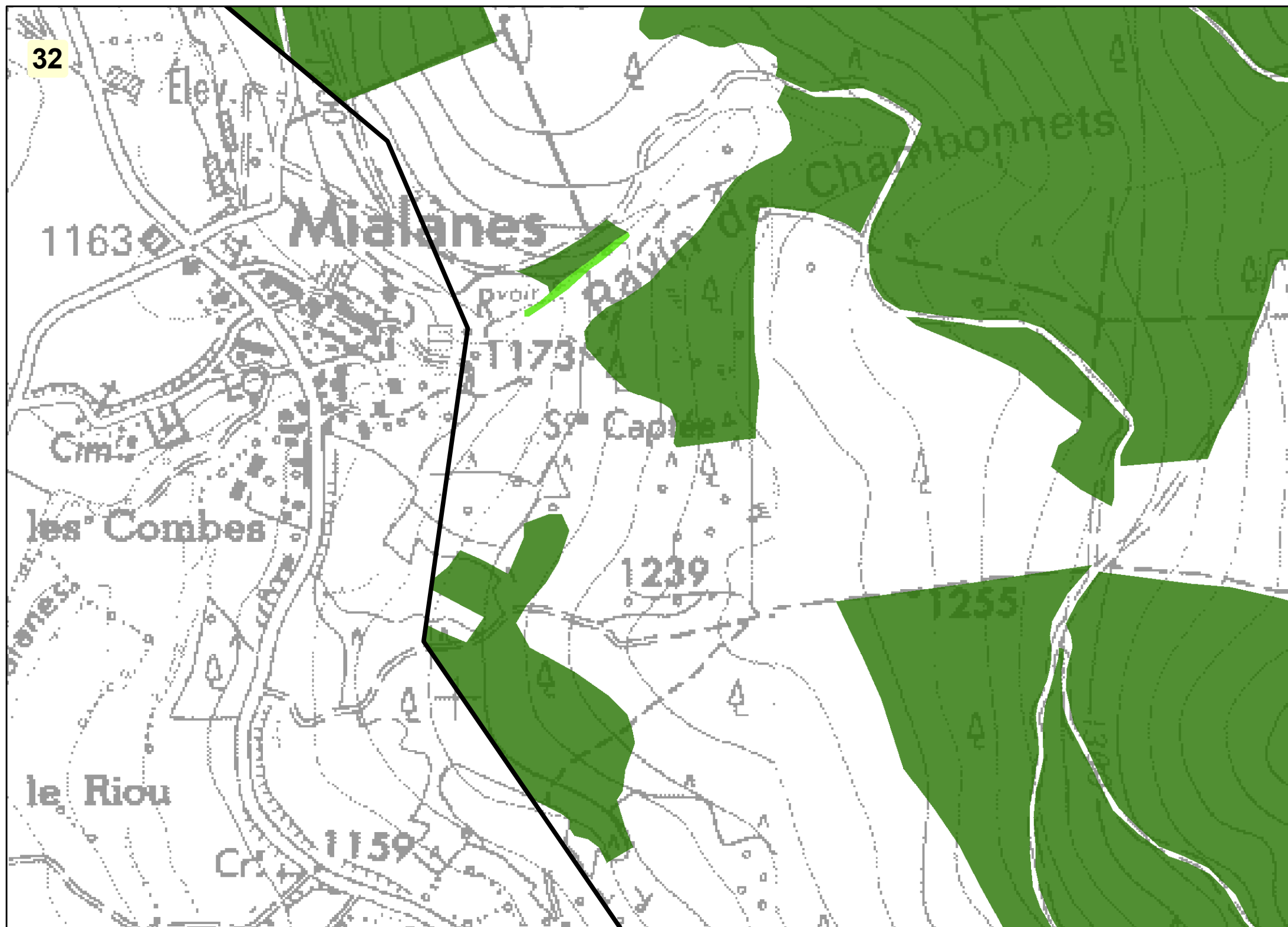

Habitats secondaires (se reporter au code couleur des habitats dominants)

Habitats tertiaires (se reporter au code couleur des habitats dominants)

**Les habitats naturels non communautaires ne figurent pas sur cette carte.**

**HABITATS NATURELS D'INTÉRÊT COMMUNAUTAIRE**

Réalisée par Rural Concept - Avril 2019 - Fond : Scan25© - Données : Rural Concept - CESAME - CEN 48 - ONF



Périètre du site Natura 2000

**Habitats naturels d'intérêt communautaire (prioritaire\*)**

Habitats dominants :

- 4030-13 - Landes acidiphiles montagnardes du Massif central
- 5120-1 - Landes à genêt purgatif du Massif central
- 6230-4 - Pelouses acidiclinales montagnardes du Massif central\*
- 6410-11 - Prés humides subatlantiques à précontinentaux, montagnards du Massif central et des Pyrénées
- 6430-2 - Mégaphorbiaies mésotrophes montagnardes
- 6510-7 - Prairies fauchées collinéennes à submontagnardes eutrophiques
- 6520-1 - Prairies fauchées montagnardes et subalpines du massif central
- 7110-1 - Végétation des tourbières hautes actives\*
- 7120-1 - Végétation dégradée des tourbières hautes actives, susceptible de restauration
- 7140-1 - Tourbières de transition et tremblants
- 9120-3 - Hêtraies acidiphiles montagnardes à Houx
- 91D0 - Tourbières boisées\*
- 91E0-6 - Aulnaies-frênaies de rivières à eaux rapides\*

Habitats secondaires (se reporter au code couleur des habitats dominants)

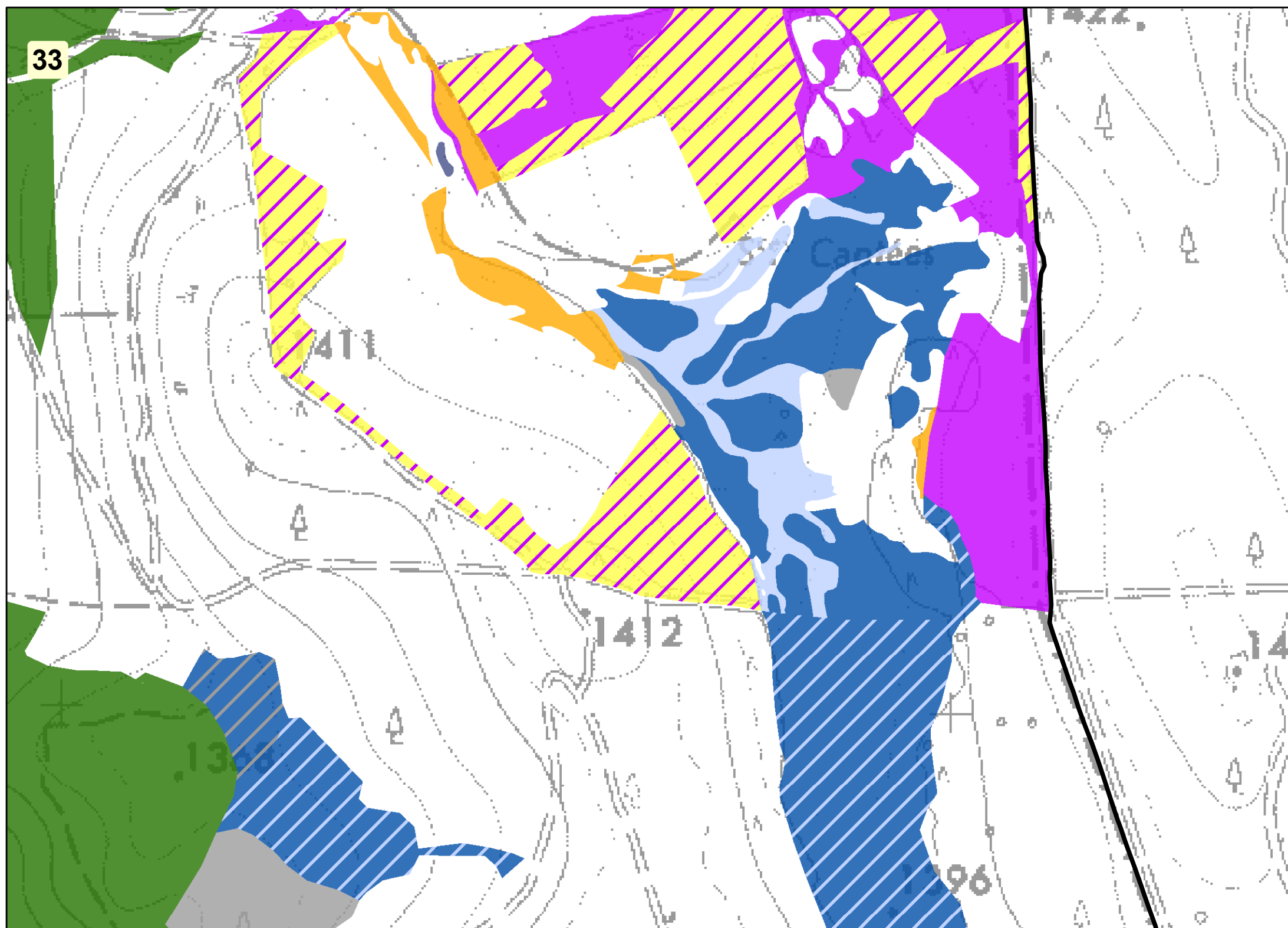

Habitats tertiaires (se reporter au code couleur des habitats dominants)

**Les habitats naturels non communautaires ne figurent pas sur cette carte.**



HABITATS NATURELS D'INTÉRÊT COMMUNAUTAIRE

Réalisée par Rural Concept - Avril 2019 - Fond : Scan25© - Données : Rural Concept - CESAME - CEN 48 - ONF



▭ Périmètre du site Natura 2000

**Habitats naturels d'intérêt communautaire (prioritaire\*)**

Habitats dominants :

- 4030-13 - Landes acidiphiles montagnardes du Massif central
- 5120-1 - Landes à genêt purgatif du Massif central
- 6230-4 - Pelouses acidiclives montagnardes du Massif central\*
- 6410-11 - Prés humides subatlantiques à précontinentaux, montagnards du Massif central et des Pyrénées
- 6430-2 - Mégaphorbiaies mésotrophes montagnardes
- 6510-7 - Prairies fauchées collinéennes à submontagnardes eutrophiques
- 6520-1 - Prairies fauchées montagnardes et subalpines du massif central
- 7110-1 - Végétation des tourbières hautes actives\*
- 7120-1 - Végétation dégradée des tourbières hautes actives, susceptible de restauration
- 7140-1 - Tourbières de transition et tremblants
- 9120-3 - Hêtraies acidiphiles montagnardes à Houx
- 91D0 - Tourbières boisées\*
- 91E0-6 - Aulnaies-frênaies de rivières à eaux rapides\*

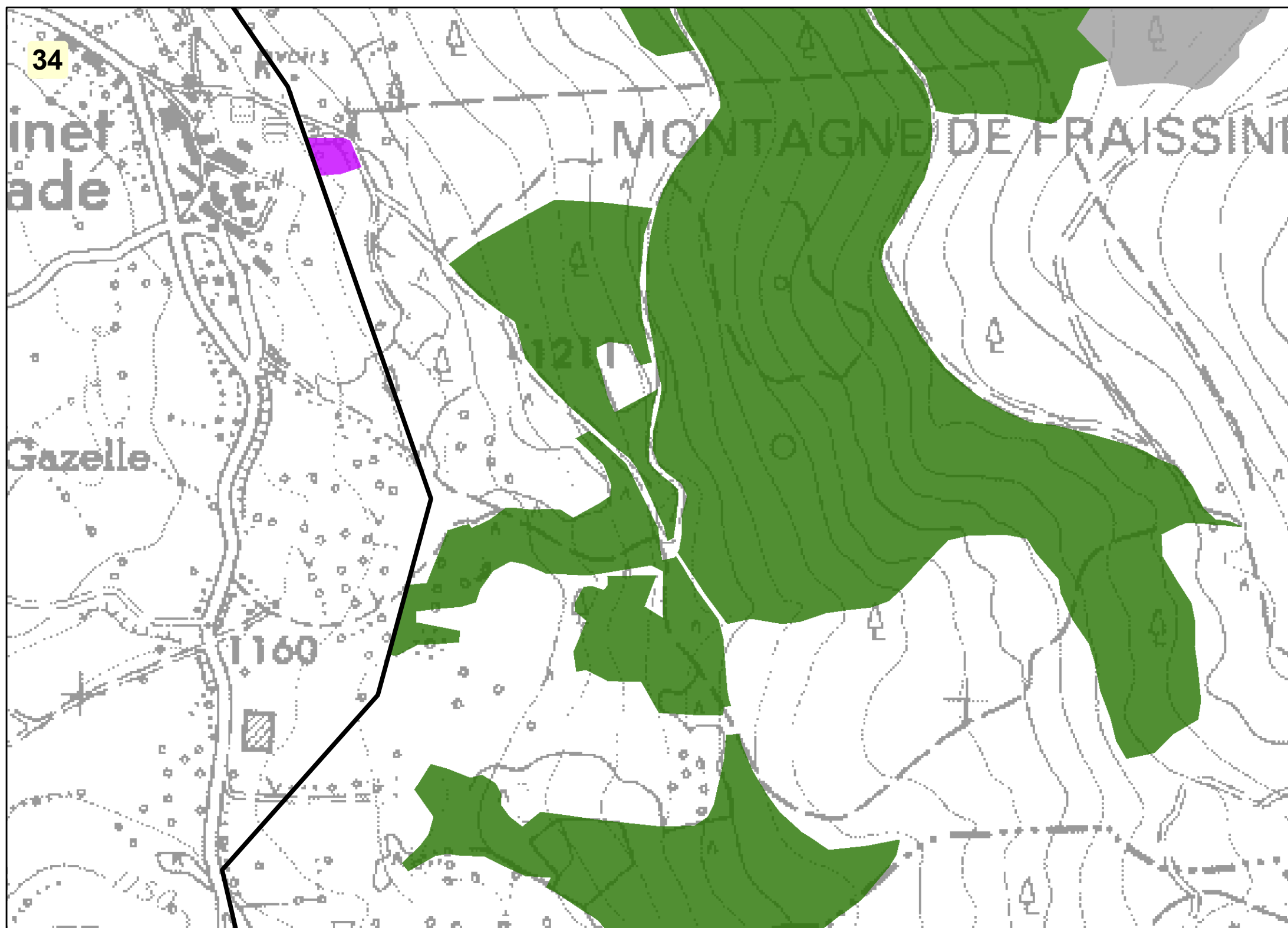

Habitats secondaires (se reporter au code couleur des habitats dominants)

Habitats tertiaires (se reporter au code couleur des habitats dominants)

Les habitats naturels non communautaires ne figurent pas sur cette carte.

**HABITATS NATURELS D'INTÉRÊT COMMUNAUTAIRE**

Réalisée par Rural Concept - Avril 2019 - Fond : Scan25© - Données : Rural Concept - CESAME - CEN 48 - ONF



Périmètre du site Natura 2000

**Habitats naturels d'intérêt communautaire (prioritaire\*)**

Habitats dominants :

- 4030-13 - Landes acidiphiles montagnardes du Massif central
- 5120-1 - Landes à genêt purgatif du Massif central
- 6230-4 - Pelouses acidiclives montagnardes du Massif central\*
- 6410-11 - Prés humides subatlantiques à précontinentaux, montagnards du Massif central et des Pyrénées
- 6430-2 - Mégaphorbiaies mésotrophes montagnardes
- 6510-7 - Prairies fauchées collinéennes à submontagnardes eutrophiques
- 6520-1 - Prairies fauchées montagnardes et subalpines du massif central
- 7110-1 - Végétation des tourbières hautes actives\*
- 7120-1 - Végétation dégradée des tourbières hautes actives, susceptible de restauration
- 7140-1 - Tourbières de transition et tremblants
- 9120-3 - Hêtraies acidiphiles montagnardes à Houx
- 91D0 - Tourbières boisées\*
- 91E0-6 - Aulnaies-frênaies de rivières à eaux rapides\*

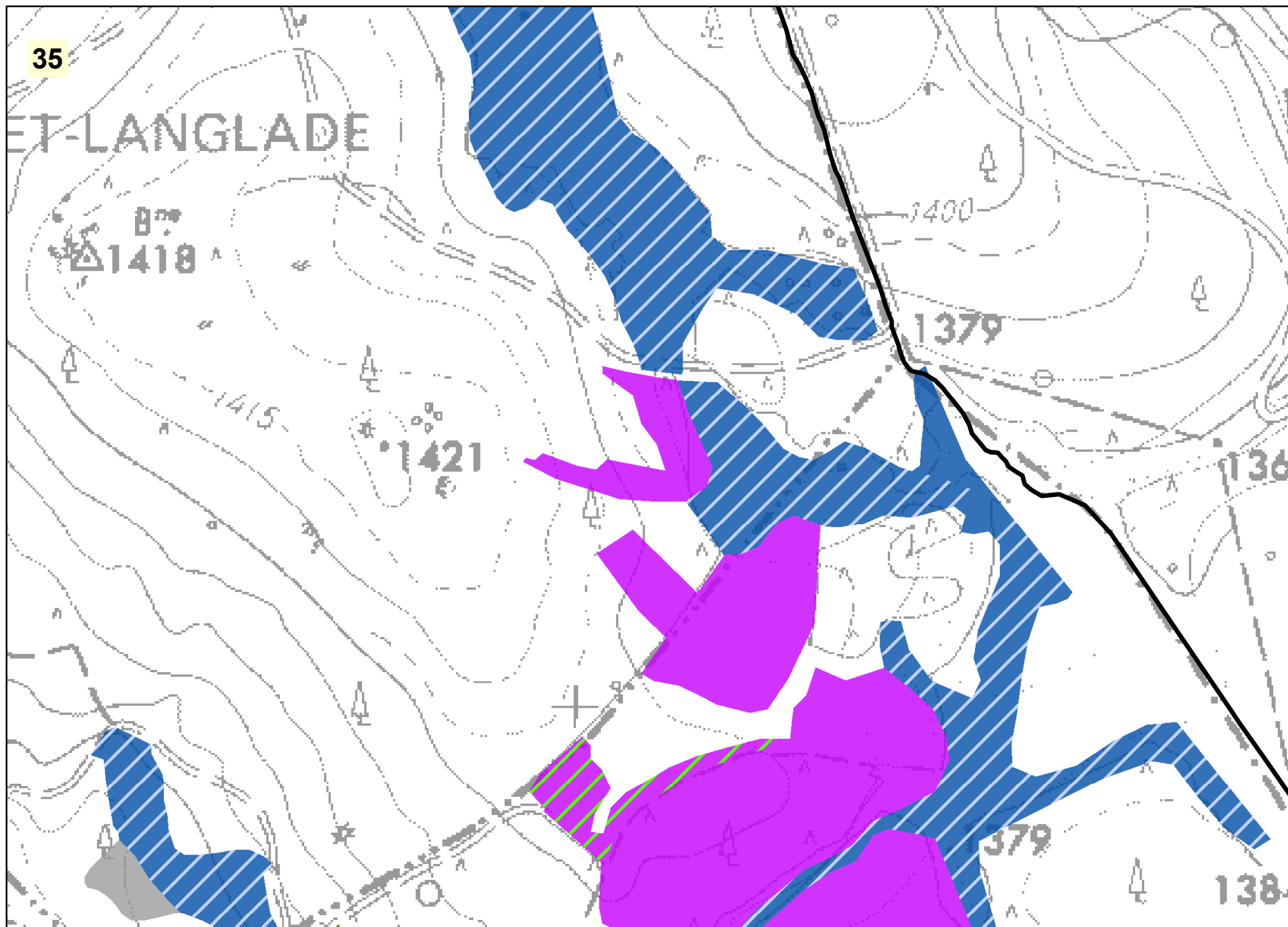

Habitats secondaires (se reporter au code couleur des habitats dominants)

Habitats tertiaires (se reporter au code couleur des habitats dominants)

**Les habitats naturels non communautaires ne figurent pas sur cette carte.**

**HABITATS NATURELS D'INTÉRÊT COMMUNAUTAIRE**

Réalisée par Rural Concept - Avril 2019 - Fond : Scan25© - Données : Rural Concept - CESAME - CEN 48 - ONF



Périmètre du site Natura 2000

**Habitats naturels d'intérêt communautaire (prioritaire\*)**

Habitats dominants :

- 4030-13 - Landes acidiphiles montagnardes du Massif central
- 5120-1 - Landes à genêt purgatif du Massif central
- 6230-4 - Pelouses acidiclives montagnardes du Massif central\*
- 6410-11 - Prés humides subatlantiques à précontinentaux, montagnards du Massif central et des Pyrénées
- 6430-2 - Mégaphorbiaies mésotrophes montagnardes
- 6510-7 - Prairies fauchées collinéennes à submontagnardes eutrophiques
- 6520-1 - Prairies fauchées montagnardes et subalpines du massif central
- 7110-1 - Végétation des tourbières hautes actives\*
- 7120-1 - Végétation dégradée des tourbières hautes actives, susceptible de restauration
- 7140-1 - Tourbières de transition et tremblants
- 9120-3 - Hêtraies acidiphiles montagnardes à Houx
- 91D0 - Tourbières boisées\*
- 91E0-6 - Aulnaies-frênaies de rivières à eaux rapides\*

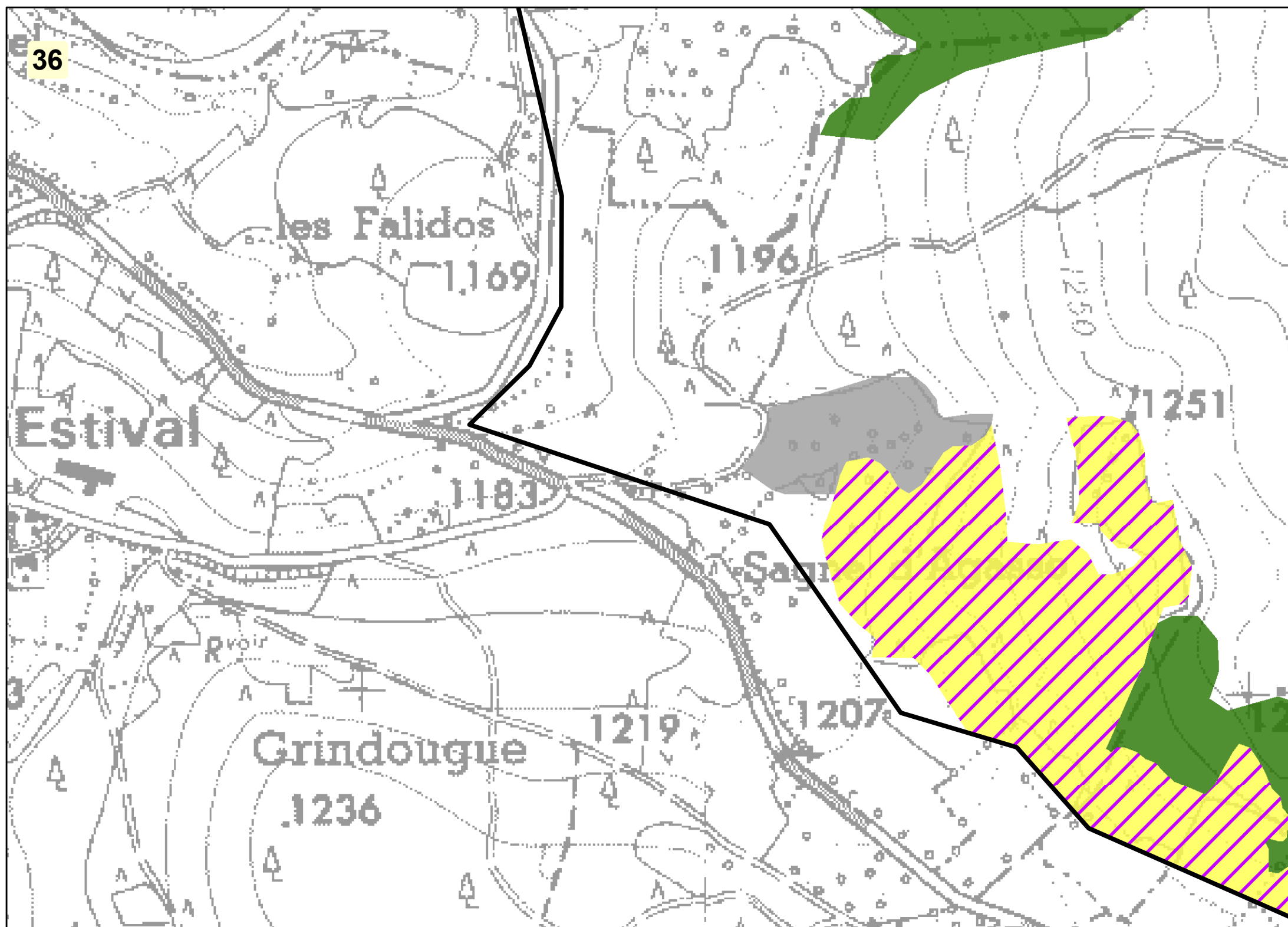

Habitats secondaires (se reporter au code couleur des habitats dominants)

Habitats tertiaires (se reporter au code couleur des habitats dominants)

**Les habitats naturels non communautaires ne figurent pas sur cette carte.**

**HABITATS NATURELS D'INTÉRÊT COMMUNAUTAIRE**

Réalisée par Rural Concept - Avril 2019 - Fond : Scan25© - Données : Rural Concept - CESAME - CEN 48 - ONF



Périimètre du site Natura 2000

**Habitats naturels d'intérêt communautaire (prioritaire\*)**

Habitats dominants :

- 4030-13 - Landes acidiphiles montagnardes du Massif central
- 5120-1 - Landes à genêt purgatif du Massif central
- 6230-4 - Pelouses acidiclinales montagnardes du Massif central\*
- 6410-11 - Prés humides subatlantiques à précontinentaux, montagnards du Massif central et des Pyrénées
- 6430-2 - Mégaphorbiaies mésotrophes montagnardes
- 6510-7 - Prairies fauchées collinéennes à submontagnardes eutrophiques
- 6520-1 - Prairies fauchées montagnardes et subalpines du massif central
- 7110-1 - Végétation des tourbières hautes actives\*
- 7120-1 - Végétation dégradée des tourbières hautes actives, susceptible de restauration
- 7140-1 - Tourbières de transition et tremblants
- 9120-3 - Hêtraies acidiphiles montagnardes à Houx
- 91D0 - Tourbières boisées\*
- 91E0-6 - Aulnaies-frênaies de rivières à eaux rapides\*

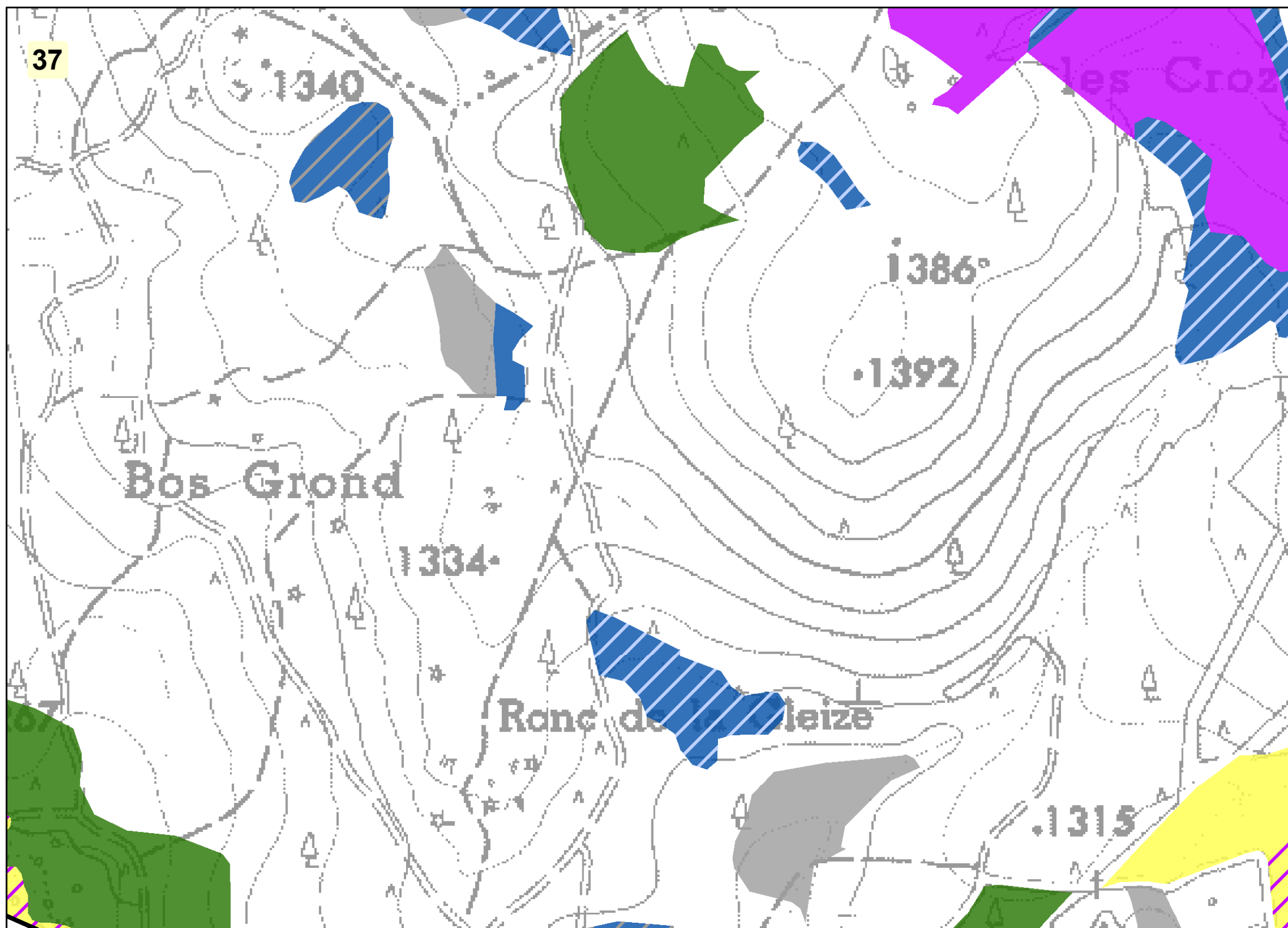

Habitats secondaires (se reporter au code couleur des habitats dominants)

Habitats tertiaires (se reporter au code couleur des habitats dominants)

**Les habitats naturels non communautaires ne figurent pas sur cette carte.**

**HABITATS NATURELS D'INTÉRÊT COMMUNAUTAIRE**

Réalisée par Rural Concept - Avril 2019 - Fond : Scan25© - Données : Rural Concept - CESAME - CEN 48 - ONF



Périimètre du site Natura 2000

**Habitats naturels d'intérêt communautaire (prioritaire\*)**

Habitats dominants :

- 4030-13 - Landes acidiphiles montagnardes du Massif central
- 5120-1 - Landes à genêt purgatif du Massif central
- 6230-4 - Pelouses acidiclives montagnardes du Massif central\*
- 6410-11 - Prés humides subatlantiques à précontinentaux, montagnards du Massif central et des Pyrénées
- 6430-2 - Mégaphorbiaies mésotrophes montagnardes
- 6510-7 - Prairies fauchées collinéennes à submontagnardes eutrophiques
- 6520-1 - Prairies fauchées montagnardes et subalpines du massif central
- 7110-1 - Végétation des tourbières hautes actives\*
- 7120-1 - Végétation dégradée des tourbières hautes actives, susceptible de restauration
- 7140-1 - Tourbières de transition et tremblants
- 9120-3 - Hêtraies acidiphiles montagnardes à Houx
- 91D0 - Tourbières boisées\*
- 91E0-6 - Aulnaies-frênaies de rivières à eaux rapides\*

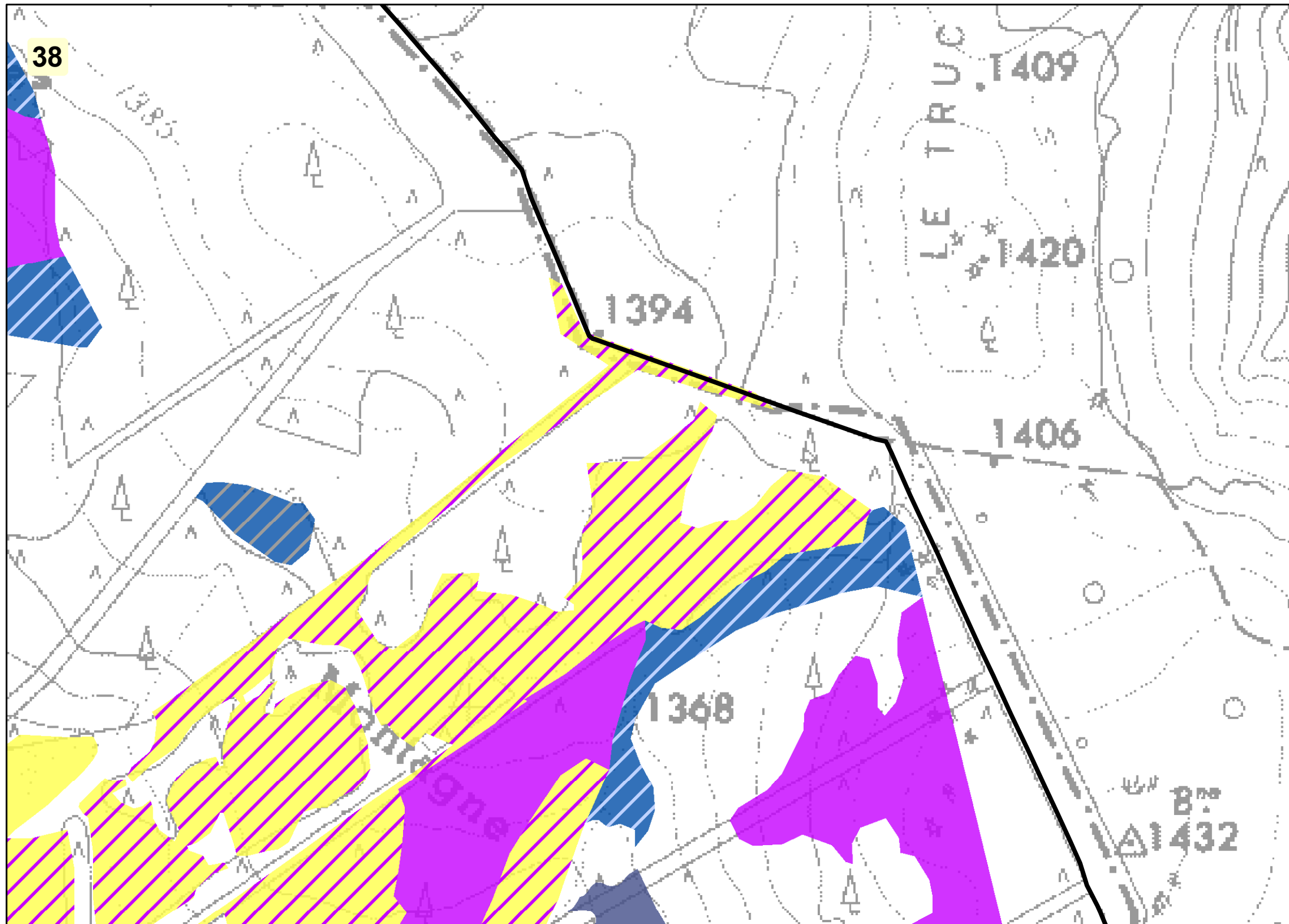
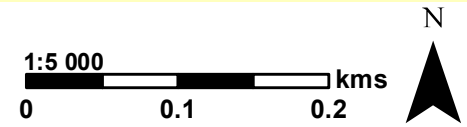
Habitats secondaires (se reporter au code couleur des habitats dominants)

Habitats tertiaires (se reporter au code couleur des habitats dominants)

**Les habitats naturels non communautaires ne figurent pas sur cette carte.**

**HABITATS NATURELS D'INTÉRÊT COMMUNAUTAIRE**

Réalisée par Rural Concept - Avril 2019 - Fond : Scan25© - Données : Rural Concept - CESAME - CEN 48 - ONF



Périmètre du site Natura 2000

**Habitats naturels d'intérêt communautaire (prioritaire\*)**

Habitats dominants :

- 4030-13 - Landes acidiphiles montagnardes du Massif central
- 5120-1 - Landes à genêt purgatif du Massif central
- 6230-4 - Pelouses acidiclives montagnardes du Massif central\*
- 6410-11 - Prés humides subatlantiques à précontinentaux, montagnards du Massif central et des Pyrénées
- 6430-2 - Mégaphorbiaies mésotrophes montagnardes
- 6510-7 - Prairies fauchées collinéennes à submontagnardes eutrophiques
- 6520-1 - Prairies fauchées montagnardes et subalpines du massif central
- 7110-1 - Végétation des tourbières hautes actives\*
- 7120-1 - Végétation dégradée des tourbières hautes actives, susceptible de restauration
- 7140-1 - Tourbières de transition et tremblants
- 9120-3 - Hêtraies acidiphiles montagnardes à Houx
- 91D0 - Tourbières boisées\*
- 91E0-6 - Aulnaies-frênaies de rivières à eaux rapides\*

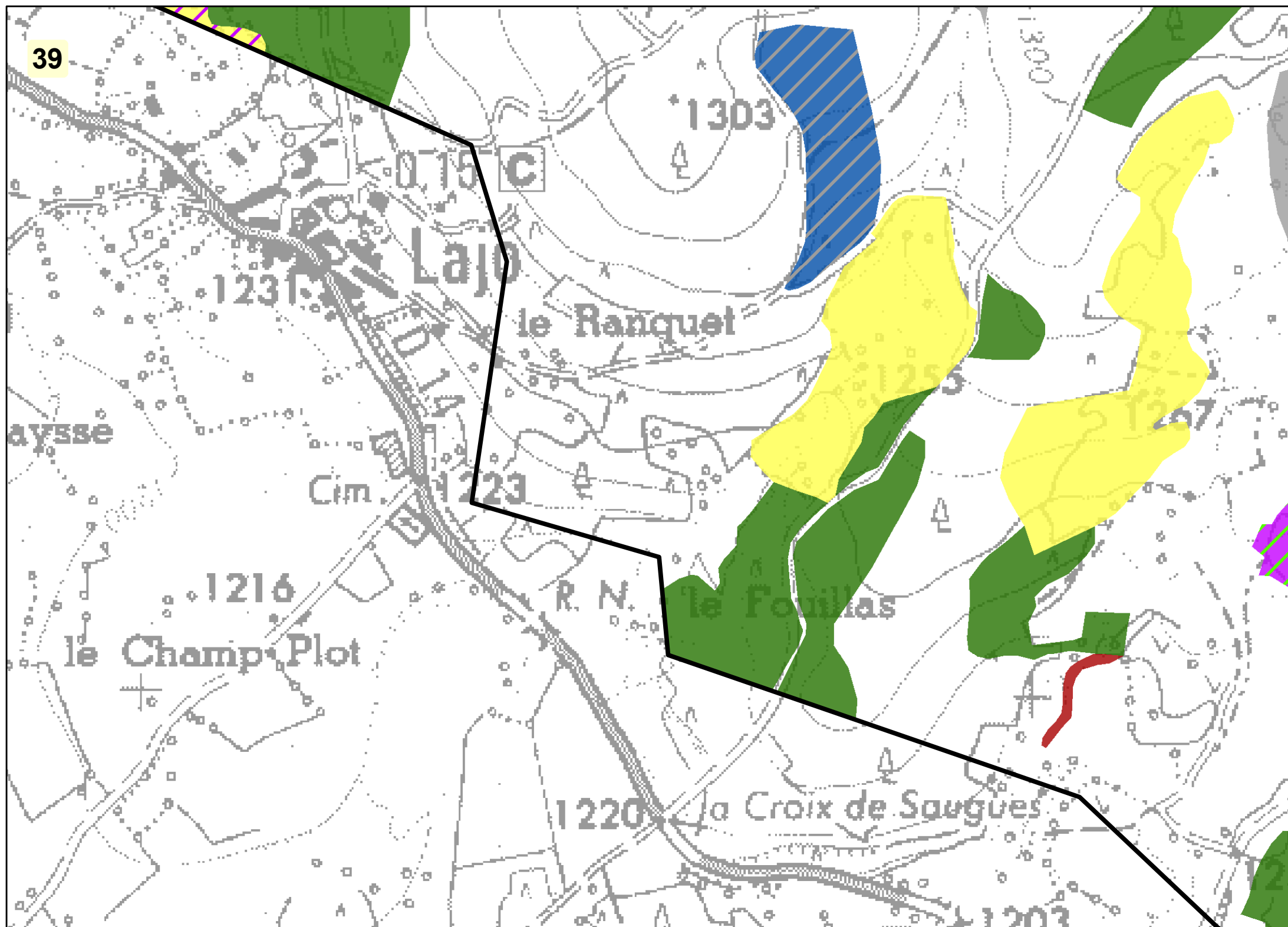

Habitats secondaires (se reporter au code couleur des habitats dominants)

Habitats tertiaires (se reporter au code couleur des habitats dominants)

**Les habitats naturels non communautaires ne figurent pas sur cette carte.**

**HABITATS NATURELS D'INTÉRÊT COMMUNAUTAIRE**

Réalisée par Rural Concept - Avril 2019 - Fond : Scan25© - Données : Rural Concept - CESAME - CEN 48 - ONF



Périmètre du site Natura 2000

**Habitats naturels d'intérêt communautaire (prioritaire\*)**

Habitats dominants :

- 4030-13 - Landes acidiphiles montagnardes du Massif central
- 5120-1 - Landes à genêt purgatif du Massif central
- 6230-4 - Pelouses acidiclinales montagnardes du Massif central\*
- 6410-11 - Prés humides subatlantiques à précontinentaux, montagnards du Massif central et des Pyrénées
- 6430-2 - Mégaphorbiaies mésotrophes montagnardes
- 6510-7 - Prairies fauchées collinéennes à submontagnardes eutrophiques
- 6520-1 - Prairies fauchées montagnardes et subalpines du massif central
- 7110-1 - Végétation des tourbières hautes actives\*
- 7120-1 - Végétation dégradée des tourbières hautes actives, susceptible de restauration
- 7140-1 - Tourbières de transition et tremblants
- 9120-3 - Hêtraies acidiphiles montagnardes à Houx
- 91D0 - Tourbières boisées\*
- 91E0-6 - Aulnaies-frênaies de rivières à eaux rapides\*

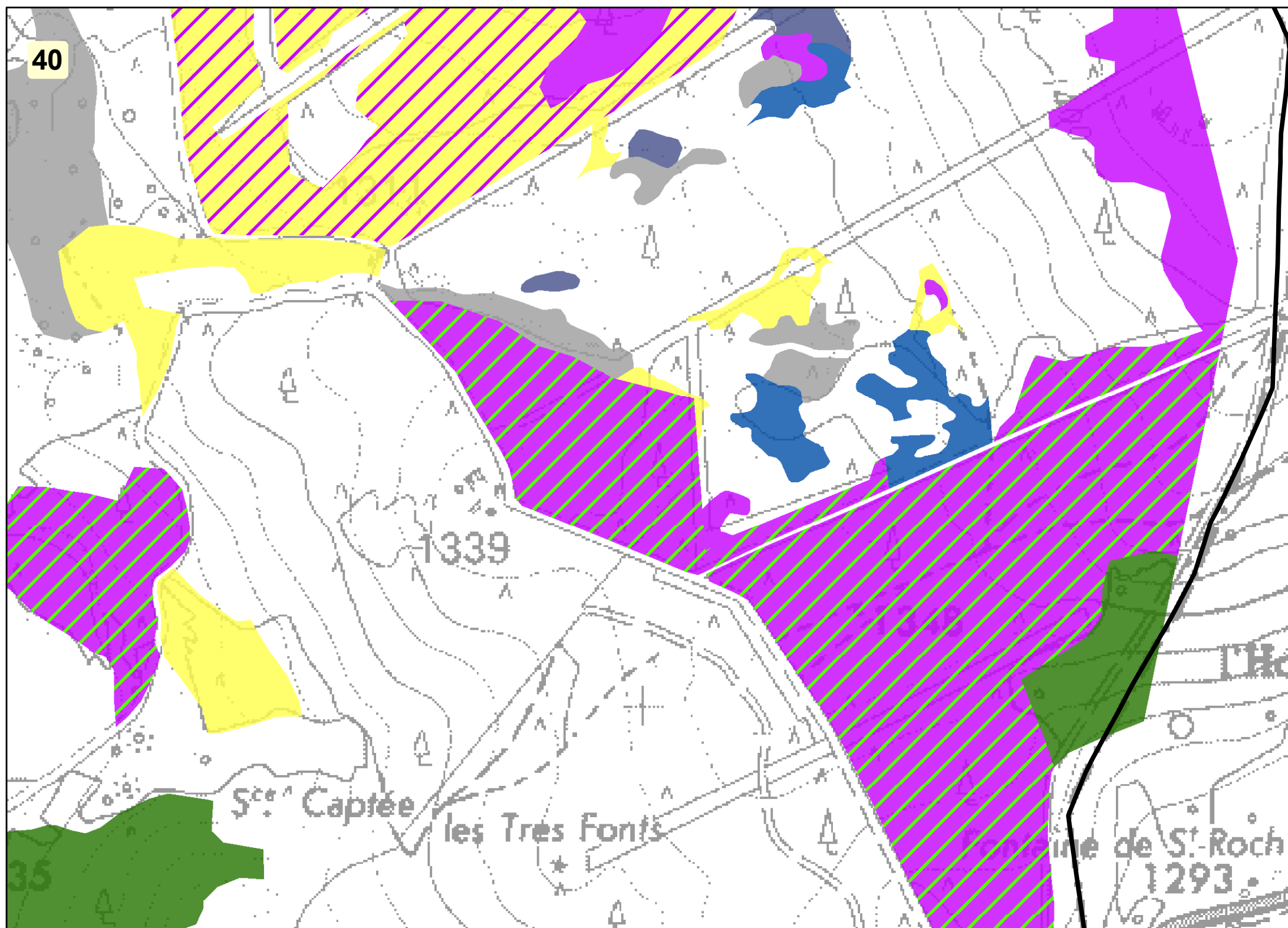

Habitats secondaires (se reporter au code couleur des habitats dominants)

Habitats tertiaires (se reporter au code couleur des habitats dominants)

**Les habitats naturels non communautaires ne figurent pas sur cette carte.**

HABITATS NATURELS D'INTÉRÊT COMMUNAUTAIRE

Réalisée par Rural Concept - Avril 2019 - Fond : Scan25© - Données : Rural Concept - CESAME - CEN 48 - ONF



▭ Périmètre du site Natura 2000

**Habitats naturels d'intérêt communautaire (prioritaire\*)**

Habitats dominants :

- 4030-13 - Landes acidiphiles montagnardes du Massif central
- 5120-1 - Landes à genêt purgatif du Massif central
- 6230-4 - Pelouses acidiclives montagnardes du Massif central\*
- 6410-11 - Prés humides subatlantiques à précontinentaux, montagnards du Massif central et des Pyrénées
- 6430-2 - Mégaphorbiaies mésotrophes montagnardes
- 6510-7 - Prairies fauchées collinéennes à submontagnardes eutrophiques
- 6520-1 - Prairies fauchées montagnardes et subalpines du massif central
- 7110-1 - Végétation des tourbières hautes actives\*
- 7120-1 - Végétation dégradée des tourbières hautes actives, susceptible de restauration
- 7140-1 - Tourbières de transition et tremblants
- 9120-3 - Hêtraies acidiphiles montagnardes à Houx
- 91D0 - Tourbières boisées\*
- 91E0-6 - Aulnaies-frênaies de rivières à eaux rapides\*

Habitats secondaires (se reporter au code couleur des habitats dominants)

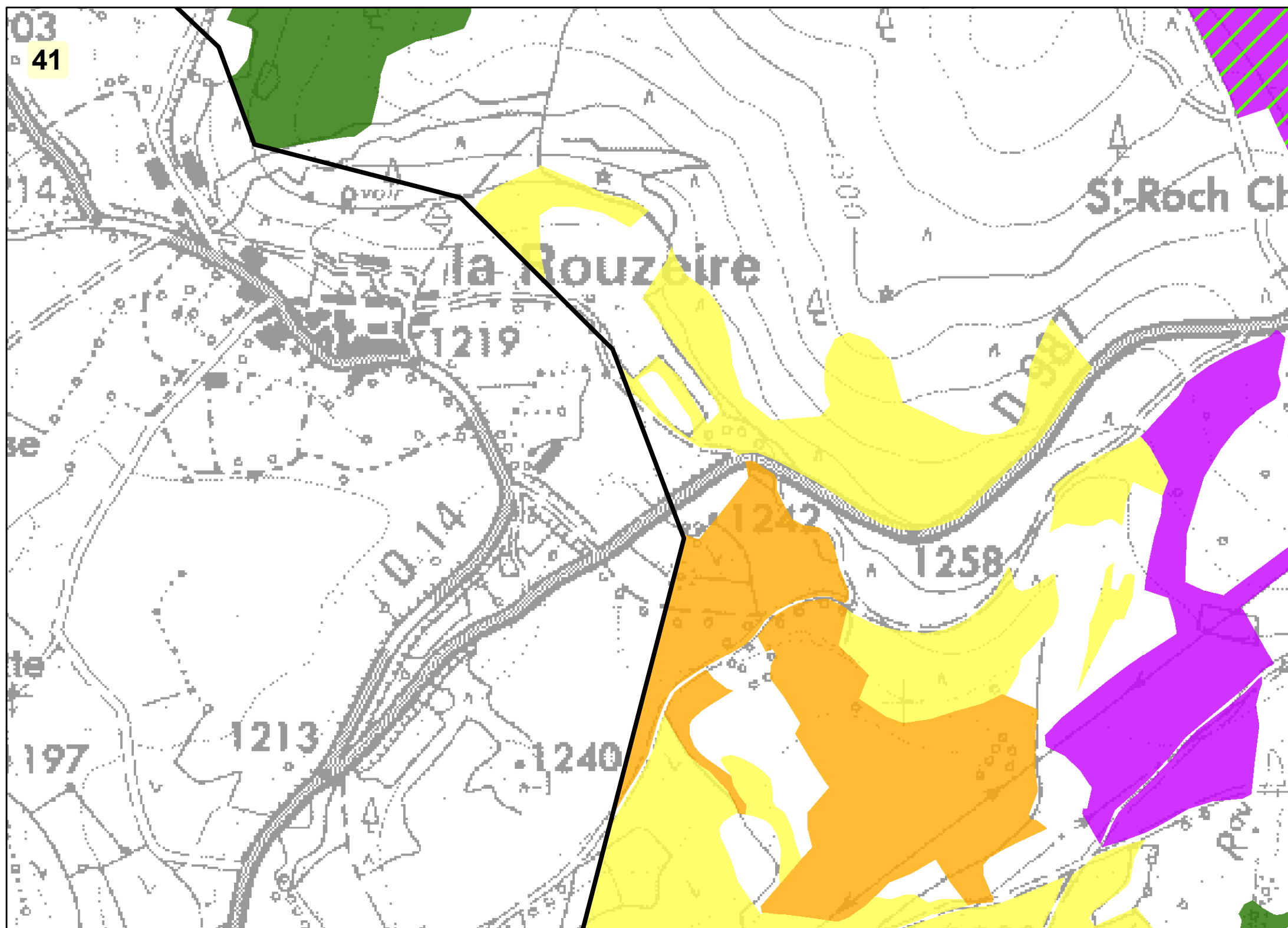

Habitats tertiaires (se reporter au code couleur des habitats dominants)

Les habitats naturels non communautaires ne figurent pas sur cette carte.



**HABITATS NATURELS D'INTÉRÊT COMMUNAUTAIRE**

Réalisée par Rural Concept - Avril 2019 - Fond : Scan25© - Données : Rural Concept - CESAME - CEN 48 - ONF



Périètre du site Natura 2000

**Habitats naturels d'intérêt communautaire (prioritaire\*)**

Habitats dominants :

- 4030-13 - Landes acidiphiles montagnardes du Massif central
- 5120-1 - Landes à genêt purgatif du Massif central
- 6230-4 - Pelouses acidiclinales montagnardes du Massif central\*
- 6410-11 - Prés humides subatlantiques à précontinentaux, montagnards du Massif central et des Pyrénées
- 6430-2 - Mégaphorbiaies mésotrophes montagnardes
- 6510-7 - Prairies fauchées collinéennes à submontagnardes eutrophiques
- 6520-1 - Prairies fauchées montagnardes et subalpines du massif central
- 7110-1 - Végétation des tourbières hautes actives\*
- 7120-1 - Végétation dégradée des tourbières hautes actives, susceptible de restauration
- 7140-1 - Tourbières de transition et tremblants
- 9120-3 - Hêtraies acidiphiles montagnardes à Houx
- 91D0 - Tourbières boisées\*
- 91E0-6 - Aulnaies-frênaies de rivières à eaux rapides\*

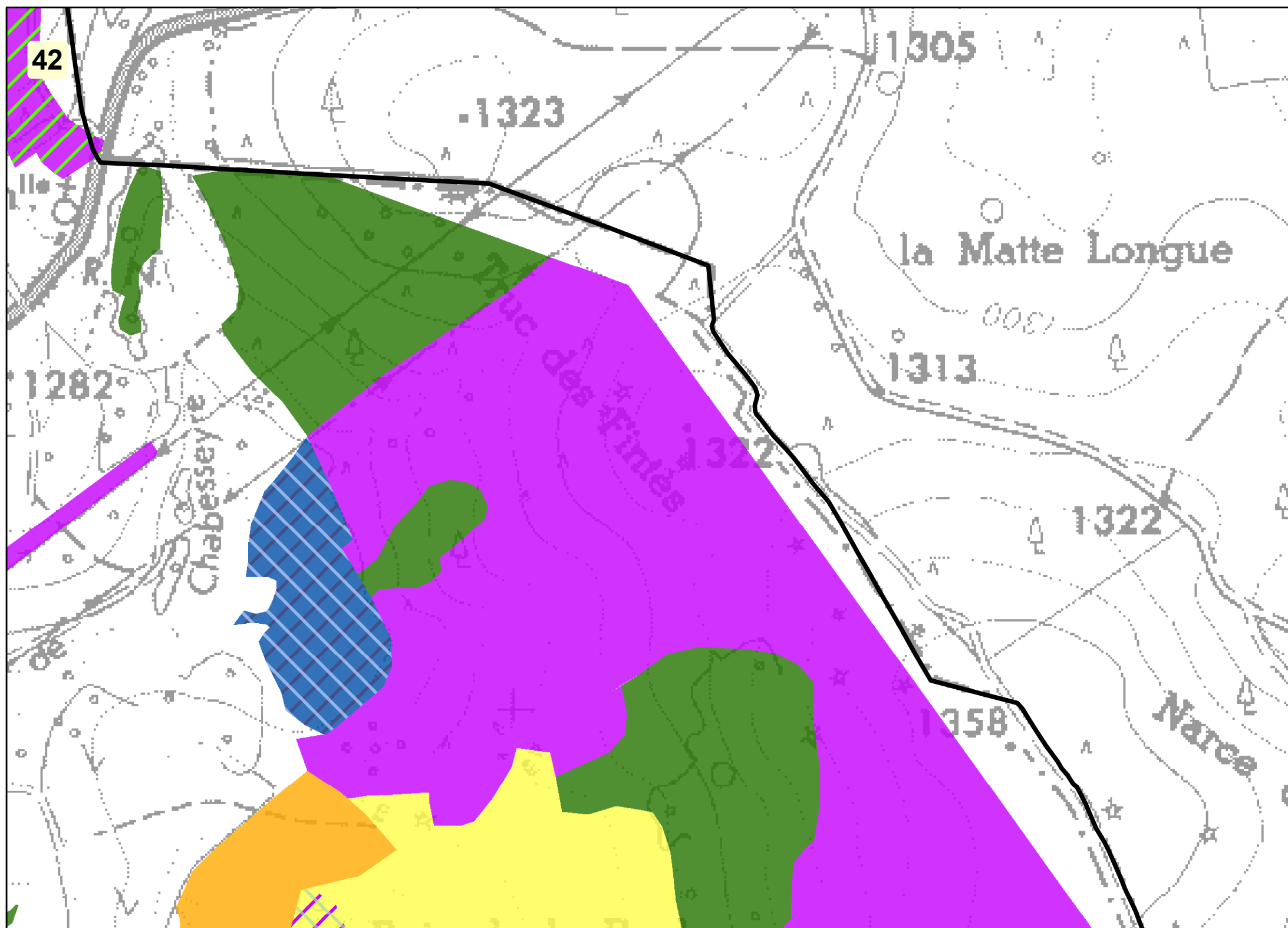

Habitats secondaires (se reporter au code couleur des habitats dominants)

Habitats tertiaires (se reporter au code couleur des habitats dominants)

**Les habitats naturels non communautaires ne figurent pas sur cette carte.**

**HABITATS NATURELS D'INTÉRÊT COMMUNAUTAIRE**

Réalisée par Rural Concept - Avril 2019 - Fond : Scan25© - Données : Rural Concept - CESAME - CEN 48 - ONF



Périimètre du site Natura 2000

**Habitats naturels d'intérêt communautaire (prioritaire\*)**

Habitats dominants :

- 4030-13 - Landes acidiphiles montagnardes du Massif central
- 5120-1 - Landes à genêt purgatif du Massif central
- 6230-4 - Pelouses acidiclinales montagnardes du Massif central\*
- 6410-11 - Prés humides subatlantiques à précontinentaux, montagnards du Massif central et des Pyrénées
- 6430-2 - Mégaphorbiaies mésotrophes montagnardes
- 6510-7 - Prairies fauchées collinéennes à submontagnardes eutrophiques
- 6520-1 - Prairies fauchées montagnardes et subalpines du massif central
- 7110-1 - Végétation des tourbières hautes actives\*
- 7120-1 - Végétation dégradée des tourbières hautes actives, susceptible de restauration
- 7140-1 - Tourbières de transition et tremblants
- 9120-3 - Hêtraies acidiphiles montagnardes à Houx
- 91D0 - Tourbières boisées\*
- 91E0-6 - Aulnaies-frênaies de rivières à eaux rapides\*

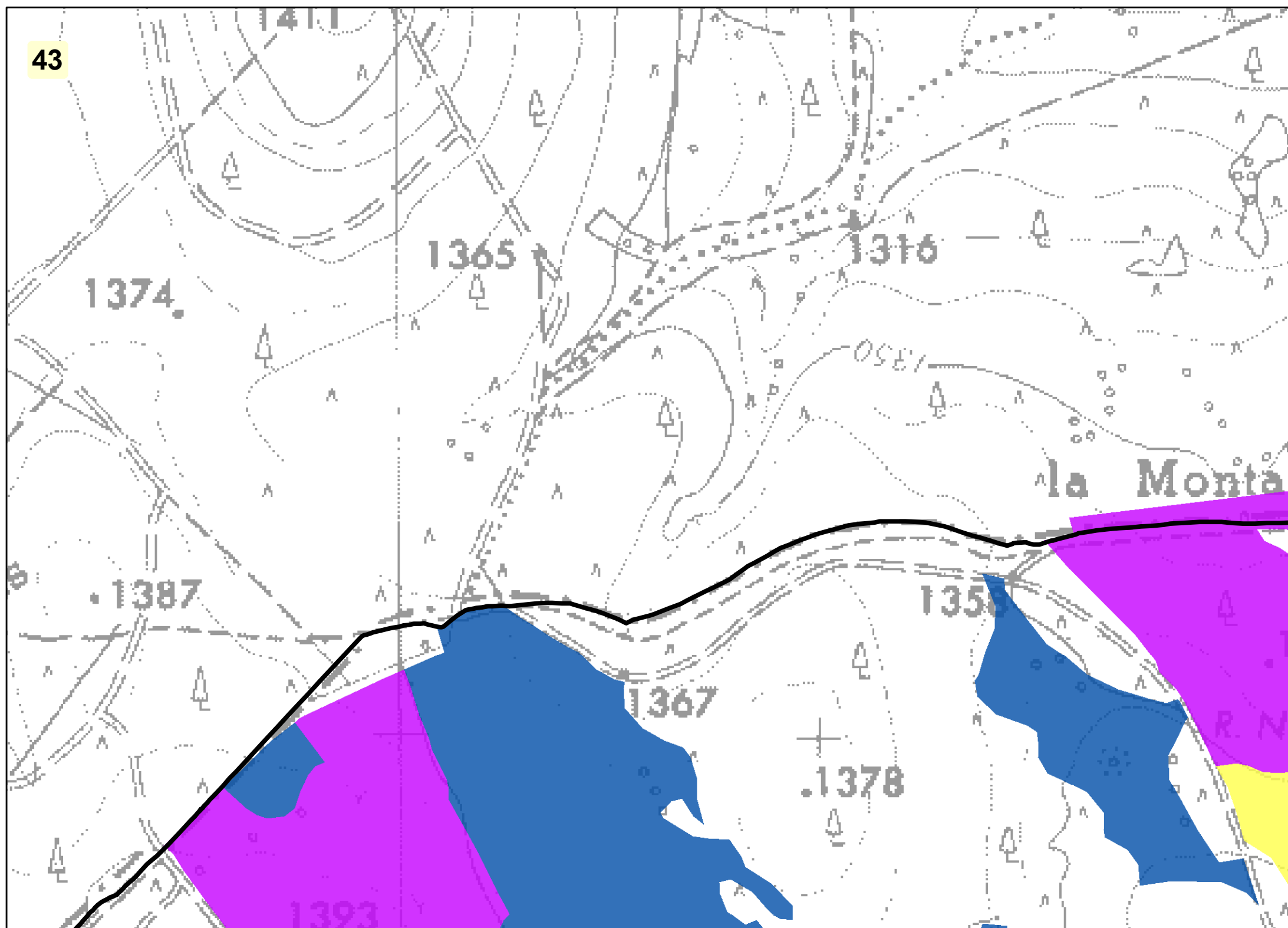

Habitats secondaires (se reporter au code couleur des habitats dominants)

Habitats tertiaires (se reporter au code couleur des habitats dominants)

**Les habitats naturels non communautaires ne figurent pas sur cette carte.**

**HABITATS NATURELS D'INTÉRÊT COMMUNAUTAIRE**

Réalisée par Rural Concept - Avril 2019 - Fond : Scan25© - Données : Rural Concept - CESAME - CEN 48 - ONF



Périètre du site Natura 2000

**Habitats naturels d'intérêt communautaire (prioritaire\*)**

Habitats dominants :

- 4030-13 - Landes acidiphiles montagnardes du Massif central
- 5120-1 - Landes à genêt purgatif du Massif central
- 6230-4 - Pelouses acidiclinales montagnardes du Massif central\*
- 6410-11 - Prés humides subatlantiques à précontinentaux, montagnards du Massif central et des Pyrénées
- 6430-2 - Mégaphorbiaies mésotrophes montagnardes
- 6510-7 - Prairies fauchées collinéennes à submontagnardes eutrophiques
- 6520-1 - Prairies fauchées montagnardes et subalpines du massif central
- 7110-1 - Végétation des tourbières hautes actives\*
- 7120-1 - Végétation dégradée des tourbières hautes actives, susceptible de restauration
- 7140-1 - Tourbières de transition et tremblants
- 9120-3 - Hêtraies acidiphiles montagnardes à Houx
- 91D0 - Tourbières boisées\*
- 91E0-6 - Aulnaies-frênaies de rivières à eaux rapides\*

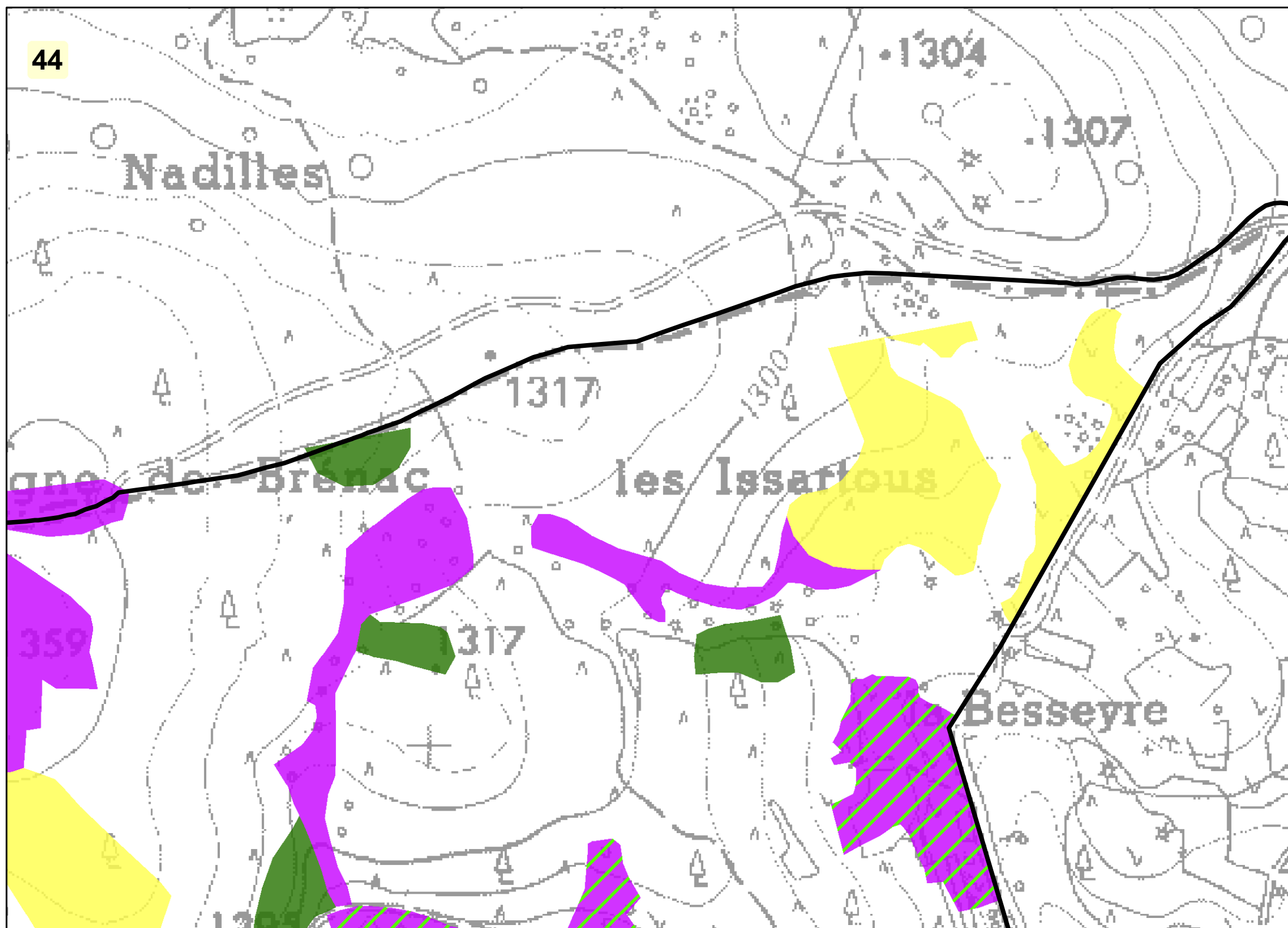

Habitats secondaires (se reporter au code couleur des habitats dominants)

Habitats tertiaires (se reporter au code couleur des habitats dominants)

**Les habitats naturels non communautaires ne figurent pas sur cette carte.**

**HABITATS NATURELS D'INTÉRÊT COMMUNAUTAIRE**

Réalisée par Rural Concept - Avril 2019 - Fond : Scan25© - Données : Rural Concept - CESAME - CEN 48 - ONF



Périètre du site Natura 2000

**Habitats naturels d'intérêt communautaire (prioritaire\*)**

Habitats dominants :

- 4030-13 - Landes acidiphiles montagnardes du Massif central
- 5120-1 - Landes à genêt purgatif du Massif central
- 6230-4 - Pelouses acidiclinales montagnardes du Massif central\*
- 6410-11 - Prés humides subatlantiques à précontinentaux, montagnards du Massif central et des Pyrénées
- 6430-2 - Mégaphorbiaies mésotrophes montagnardes
- 6510-7 - Prairies fauchées collinéennes à submontagnardes eutrophiques
- 6520-1 - Prairies fauchées montagnardes et subalpines du massif central
- 7110-1 - Végétation des tourbières hautes actives\*
- 7120-1 - Végétation dégradée des tourbières hautes actives, susceptible de restauration
- 7140-1 - Tourbières de transition et tremblants
- 9120-3 - Hêtraies acidiphiles montagnardes à Houx
- 91D0 - Tourbières boisées\*
- 91E0-6 - Aulnaies-frênaies de rivières à eaux rapides\*

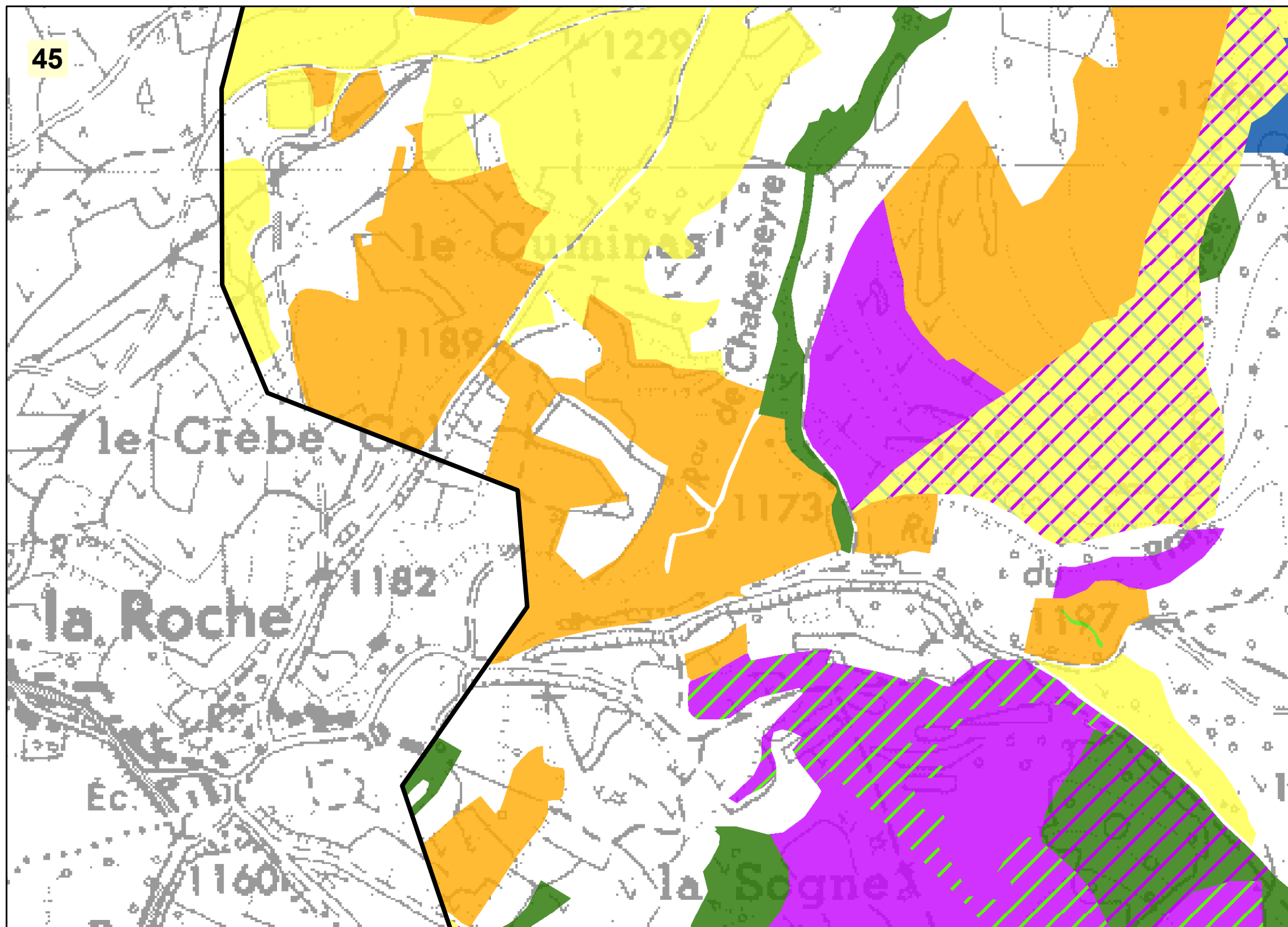

Habitats secondaires (se reporter au code couleur des habitats dominants)

Habitats tertiaires (se reporter au code couleur des habitats dominants)

**Les habitats naturels non communautaires ne figurent pas sur cette carte.**

**HABITATS NATURELS D'INTÉRÊT COMMUNAUTAIRE**

Réalisée par Rural Concept - Avril 2019 - Fond : Scan25© - Données : Rural Concept - CESAME - CEN 48 - ONF



Périètre du site Natura 2000

**Habitats naturels d'intérêt communautaire (prioritaire\*)**

Habitats dominants :

- 4030-13 - Landes acidiphiles montagnardes du Massif central
- 5120-1 - Landes à genêt purgatif du Massif central
- 6230-4 - Pelouses acidiclinales montagnardes du Massif central\*
- 6410-11 - Prés humides subatlantiques à précontinentaux, montagnards du Massif central et des Pyrénées
- 6430-2 - Mégaphorbiaies mésotrophes montagnardes
- 6510-7 - Prairies fauchées collinéennes à submontagnardes eutrophiques
- 6520-1 - Prairies fauchées montagnardes et subalpines du massif central
- 7110-1 - Végétation des tourbières hautes actives\*
- 7120-1 - Végétation dégradée des tourbières hautes actives, susceptible de restauration
- 7140-1 - Tourbières de transition et tremblants
- 9120-3 - Hêtraies acidiphiles montagnardes à Houx
- 91D0 - Tourbières boisées\*
- 91E0-6 - Aulnaies-frênaies de rivières à eaux rapides\*

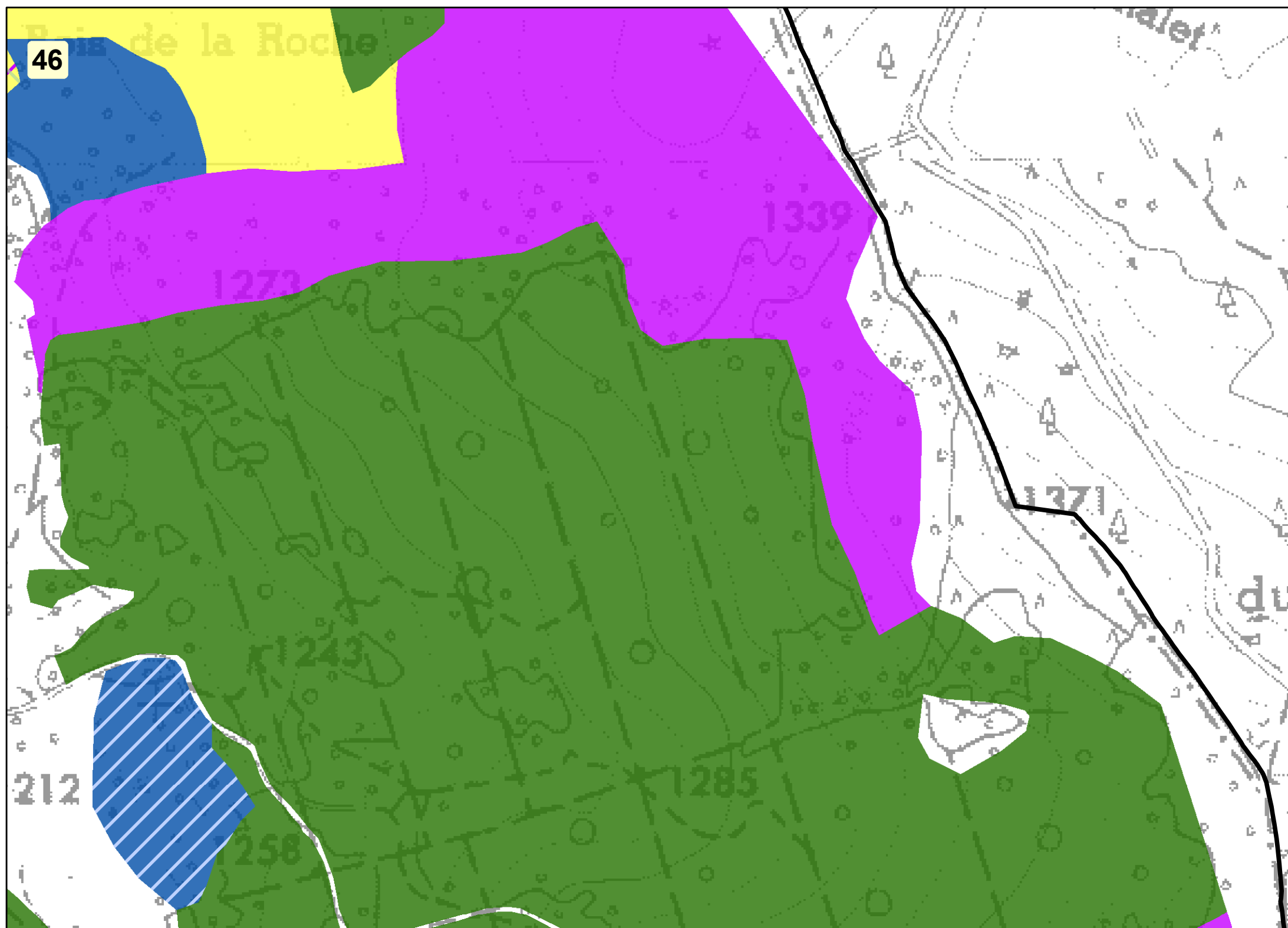

Habitats secondaires (se reporter au code couleur des habitats dominants)

Habitats tertiaires (se reporter au code couleur des habitats dominants)

**Les habitats naturels non communautaires ne figurent pas sur cette carte.**

**HABITATS NATURELS D'INTÉRÊT COMMUNAUTAIRE**

Réalisée par Rural Concept - Avril 2019 - Fond : Scan25© - Données : Rural Concept - CESAME - CEN 48 - ONF



Périmètre du site Natura 2000

**Habitats naturels d'intérêt communautaire (prioritaire\*)**

Habitats dominants :

- 4030-13 - Landes acidiphiles montagnardes du Massif central
- 5120-1 - Landes à genêt purgatif du Massif central
- 6230-4 - Pelouses acidiclinales montagnardes du Massif central\*
- 6410-11 - Prés humides subatlantiques à précontinentaux, montagnards du Massif central et des Pyrénées
- 6430-2 - Mégaphorbiaies mésotrophes montagnardes
- 6510-7 - Prairies fauchées collinéennes à submontagnardes eutrophiques
- 6520-1 - Prairies fauchées montagnardes et subalpines du massif central
- 7110-1 - Végétation des tourbières hautes actives\*
- 7120-1 - Végétation dégradée des tourbières hautes actives, susceptible de restauration
- 7140-1 - Tourbières de transition et tremblants
- 9120-3 - Hêtraies acidiphiles montagnardes à Houx
- 91D0 - Tourbières boisées\*
- 91E0-6 - Aulnaies-frênaies de rivières à eaux rapides\*

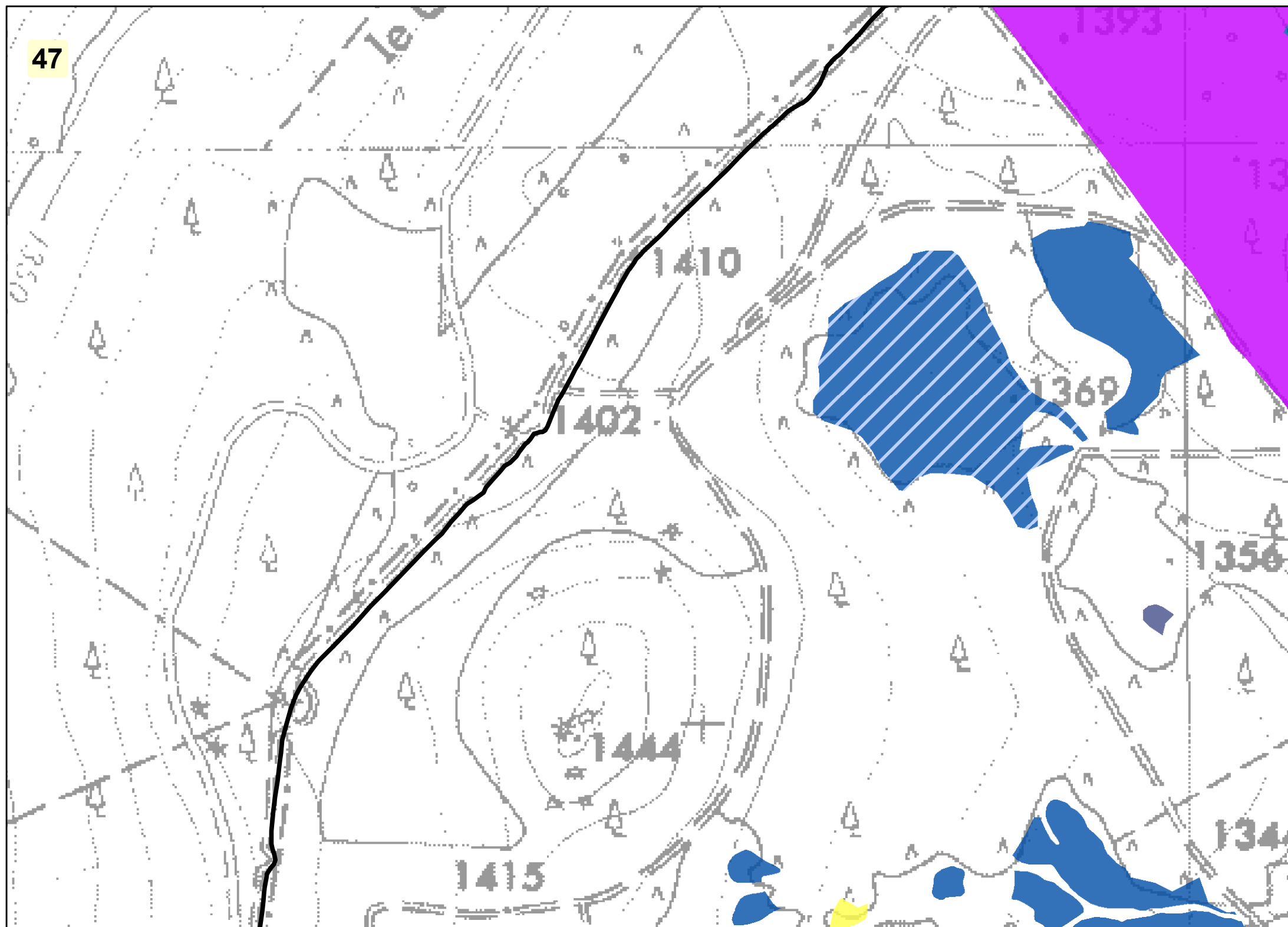

Habitats secondaires (se reporter au code couleur des habitats dominants)

Habitats tertiaires (se reporter au code couleur des habitats dominants)

**Les habitats naturels non communautaires ne figurent pas sur cette carte.**

**HABITATS NATURELS D'INTÉRÊT COMMUNAUTAIRE**

Réalisée par Rural Concept - Avril 2019 - Fond : Scan25© - Données : Rural Concept - CESAME - CEN 48 - ONF



Périimètre du site Natura 2000

**Habitats naturels d'intérêt communautaire (prioritaire\*)**

Habitats dominants :

- 4030-13 - Landes acidiphiles montagnardes du Massif central
- 5120-1 - Landes à genêt purgatif du Massif central
- 6230-4 - Pelouses acidiclinales montagnardes du Massif central\*
- 6410-11 - Prés humides subatlantiques à précontinentaux, montagnards du Massif central et des Pyrénées
- 6430-2 - Mégaphorbiaies mésotrophes montagnardes
- 6510-7 - Prairies fauchées collinéennes à submontagnardes eutrophiques
- 6520-1 - Prairies fauchées montagnardes et subalpines du massif central
- 7110-1 - Végétation des tourbières hautes actives\*
- 7120-1 - Végétation dégradée des tourbières hautes actives, susceptible de restauration
- 7140-1 - Tourbières de transition et tremblants
- 9120-3 - Hêtraies acidiphiles montagnardes à Houx
- 91D0 - Tourbières boisées\*
- 91E0-6 - Aulnaies-frênaies de rivières à eaux rapides\*

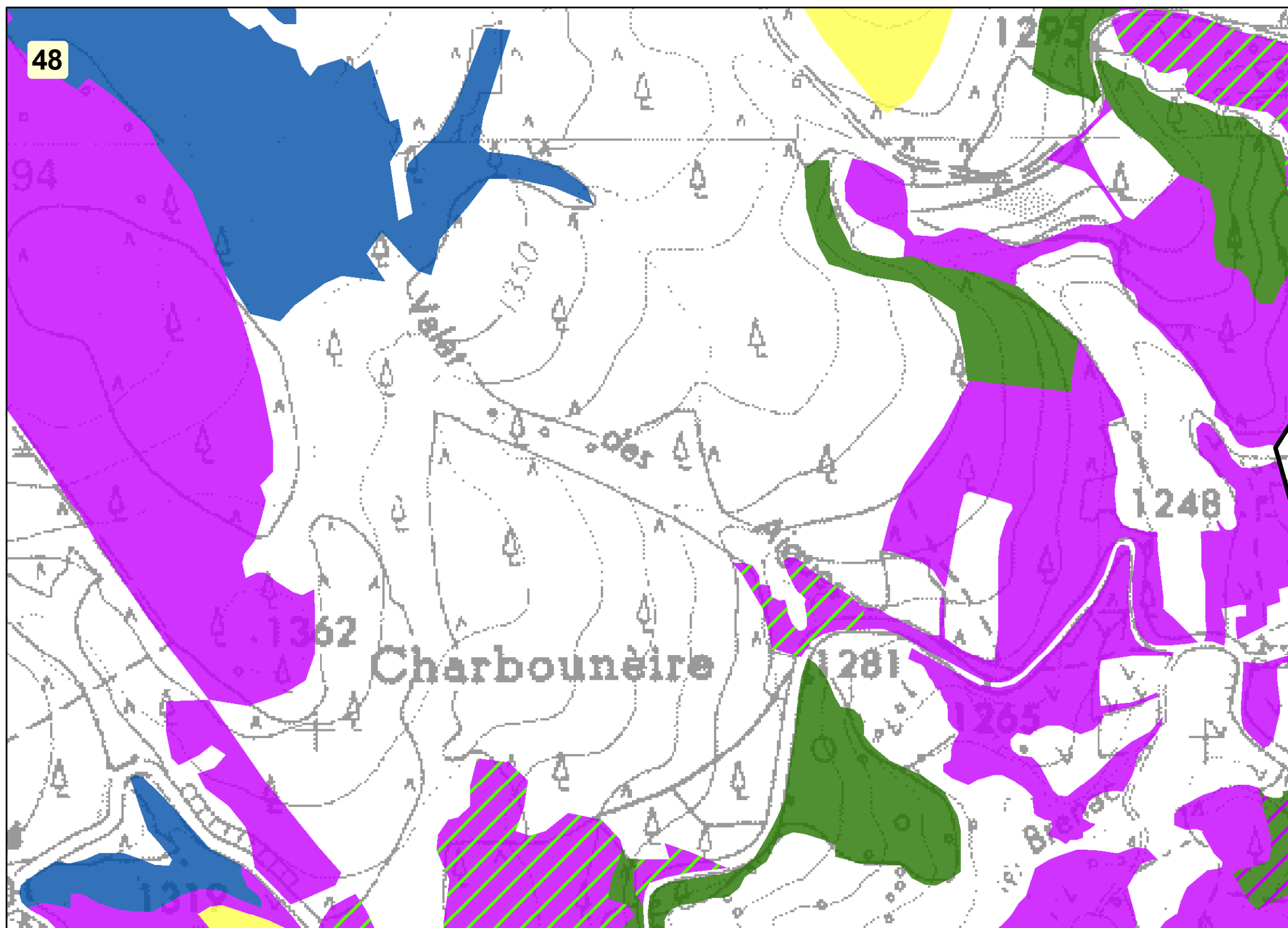

Habitats secondaires (se reporter au code couleur des habitats dominants)

Habitats tertiaires (se reporter au code couleur des habitats dominants)

**Les habitats naturels non communautaires ne figurent pas sur cette carte.**

**HABITATS NATURELS D'INTÉRÊT COMMUNAUTAIRE**

Réalisée par Rural Concept - Avril 2019 - Fond : Scan25© - Données : Rural Concept - CESAME - CEN 48 - ONF



Périètre du site Natura 2000

**Habitats naturels d'intérêt communautaire (prioritaire\*)**

Habitats dominants :

- 4030-13 - Landes acidiphiles montagnardes du Massif central
- 5120-1 - Landes à genêt purgatif du Massif central
- 6230-4 - Pelouses acidiclinales montagnardes du Massif central\*
- 6410-11 - Prés humides subatlantiques à précontinentaux, montagnards du Massif central et des Pyrénées
- 6430-2 - Mégaphorbiaies mésotrophes montagnardes
- 6510-7 - Prairies fauchées collinéennes à submontagnardes eutrophiques
- 6520-1 - Prairies fauchées montagnardes et subalpines du massif central
- 7110-1 - Végétation des tourbières hautes actives\*
- 7120-1 - Végétation dégradée des tourbières hautes actives, susceptible de restauration
- 7140-1 - Tourbières de transition et tremblants
- 9120-3 - Hêtraies acidiphiles montagnardes à Houx
- 91D0 - Tourbières boisées\*
- 91E0-6 - Aulnaies-frênaies de rivières à eaux rapides\*

Habitats secondaires (se reporter au code couleur des habitats dominants)

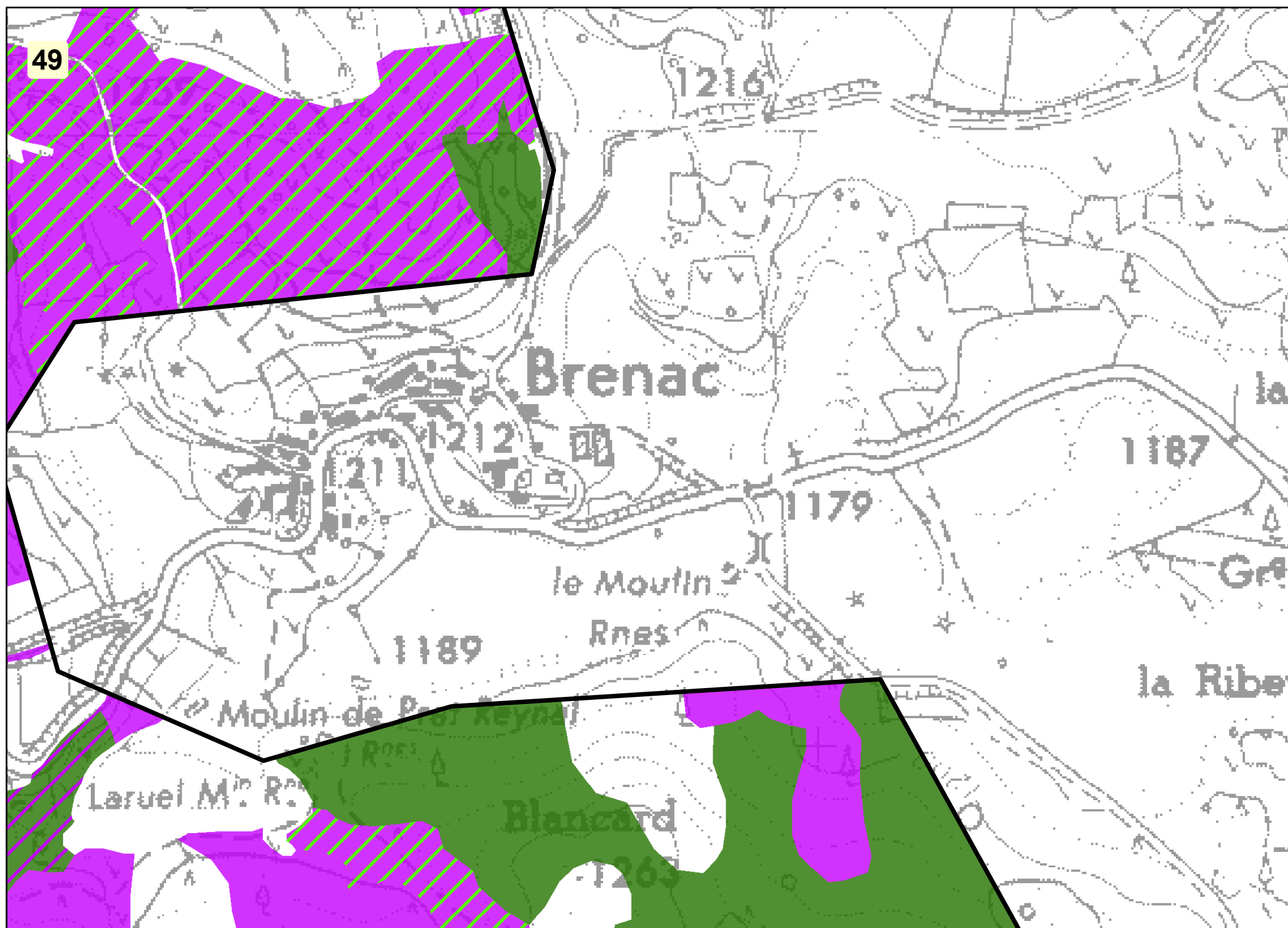

Habitats tertiaires (se reporter au code couleur des habitats dominants)

**Les habitats naturels non communautaires ne figurent pas sur cette carte.**



HABITATS NATURELS D'INTÉRÊT COMMUNAUTAIRE

Réalisée par Rural Concept - Avril 2019 - Fond : Scan25© - Données : Rural Concept - CESAME - CEN 48 - ONF



▭ Périmètre du site Natura 2000

**Habitats naturels d'intérêt communautaire (prioritaire\*)**

Habitats dominants :

- 4030-13 - Landes acidiphiles montagnardes du Massif central
- 5120-1 - Landes à genêt purgatif du Massif central
- 6230-4 - Pelouses acidiclinales montagnardes du Massif central\*
- 6410-11 - Prés humides subatlantiques à précontinentaux, montagnards du Massif central et des Pyrénées
- 6430-2 - Mégaphorbiaies mésotrophes montagnardes
- 6510-7 - Prairies fauchées collinéennes à submontagnardes eutrophiques
- 6520-1 - Prairies fauchées montagnardes et subalpines du massif central
- 7110-1 - Végétation des tourbières hautes actives\*
- 7120-1 - Végétation dégradée des tourbières hautes actives, susceptible de restauration
- 7140-1 - Tourbières de transition et tremblants
- 9120-3 - Hêtraies acidiphiles montagnardes à Houx
- 91D0 - Tourbières boisées\*
- 91E0-6 - Aulnaies-frênaies de rivières à eaux rapides\*

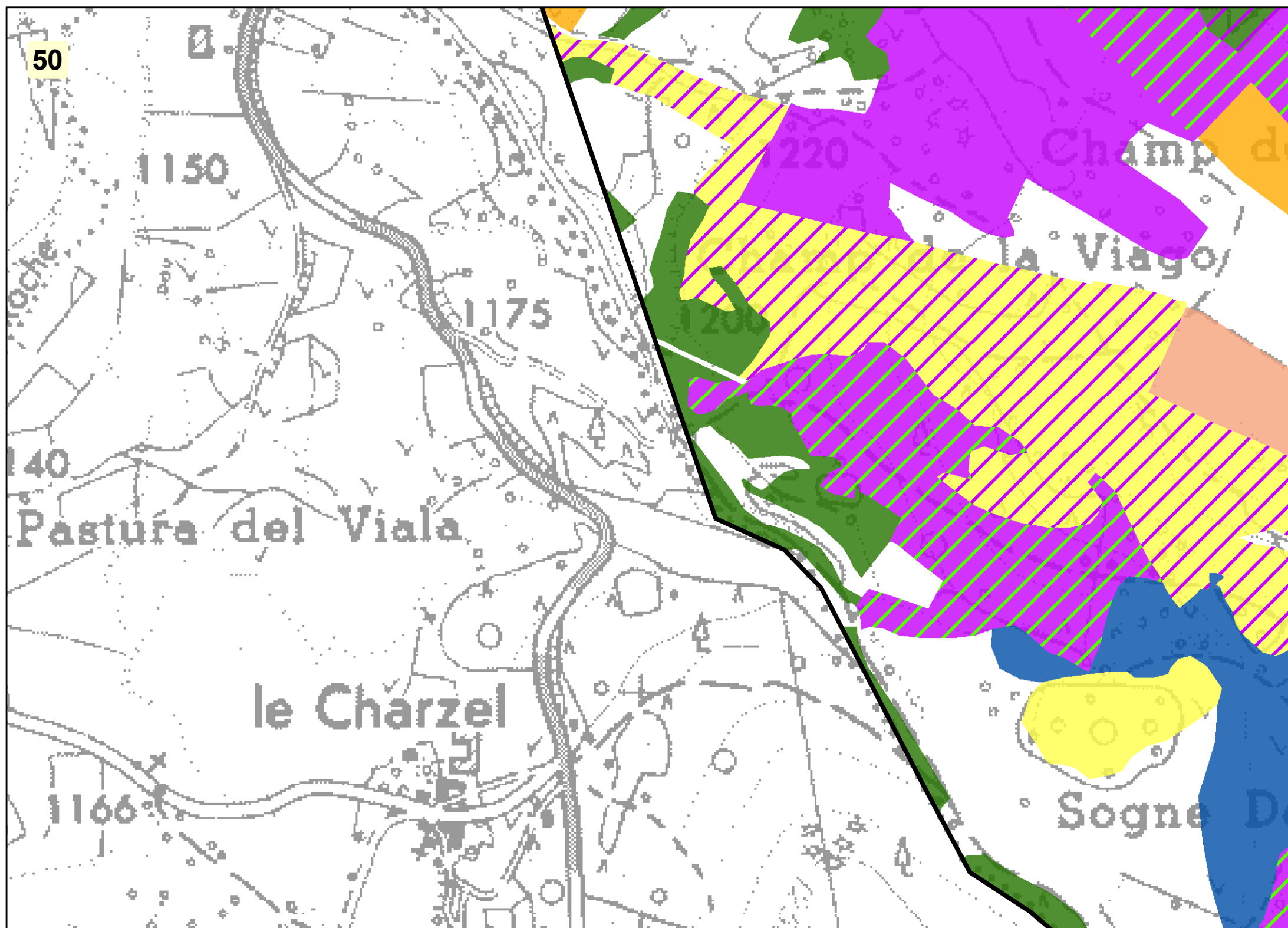

Habitats secondaires (se reporter au code couleur des habitats dominants)

Habitats tertiaires (se reporter au code couleur des habitats dominants)

Les habitats naturels non communautaires ne figurent pas sur cette carte.

**HABITATS NATURELS D'INTÉRÊT COMMUNAUTAIRE**

Réalisée par Rural Concept - Avril 2019 - Fond : Scan25© - Données : Rural Concept - CESAME - CEN 48 - ONF



▭ Périmètre du site Natura 2000

**Habitats naturels d'intérêt communautaire (prioritaire\*)**

Habitats dominants :

- 4030-13 - Landes acidiphiles montagnardes du Massif central
- 5120-1 - Landes à genêt purgatif du Massif central
- 6230-4 - Pelouses acidiclinales montagnardes du Massif central\*
- 6410-11 - Prés humides subatlantiques à précontinentaux, montagnards du Massif central et des Pyrénées
- 6430-2 - Mégaphorbiaies mésotrophes montagnardes
- 6510-7 - Prairies fauchées collinéennes à submontagnardes eutrophiques
- 6520-1 - Prairies fauchées montagnardes et subalpines du massif central
- 7110-1 - Végétation des tourbières hautes actives\*
- 7120-1 - Végétation dégradée des tourbières hautes actives, susceptible de restauration
- 7140-1 - Tourbières de transition et tremblants
- 9120-3 - Hêtraies acidiphiles montagnardes à Houx
- 91D0 - Tourbières boisées\*
- 91E0-6 - Aulnaies-frênaies de rivières à eaux rapides\*

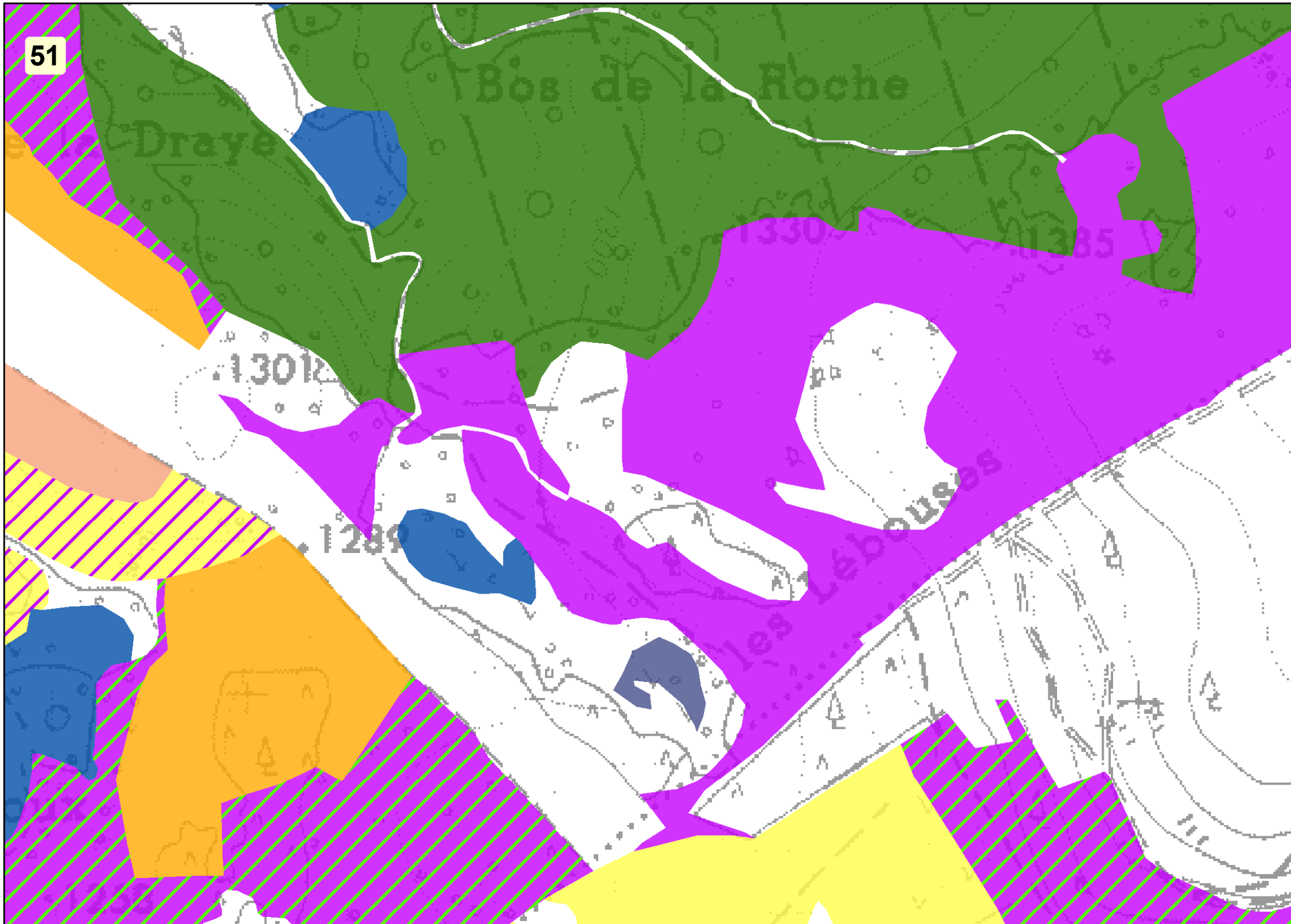
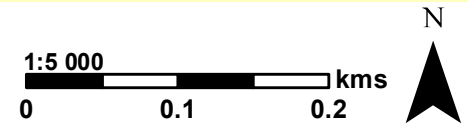
▨ Habitats secondaires (se reporter au code couleur des habitats dominants)

▨ Habitats tertiaires (se reporter au code couleur des habitats dominants)

Les habitats naturels non communautaires ne figurent pas sur cette carte.

**HABITATS NATURELS D'INTÉRÊT COMMUNAUTAIRE**

Réalisée par Rural Concept - Avril 2019 - Fond : Scan25© - Données : Rural Concept - CESAME - CEN 48 - ONF



Périimètre du site Natura 2000

**Habitats naturels d'intérêt communautaire (prioritaire\*)**

Habitats dominants :

- 4030-13 - Landes acidiphiles montagnardes du Massif central
- 5120-1 - Landes à genêt purgatif du Massif central
- 6230-4 - Pelouses acidiclinales montagnardes du Massif central\*
- 6410-11 - Prés humides subatlantiques à précontinentaux, montagnards du Massif central et des Pyrénées
- 6430-2 - Mégaphorbiaies mésotrophes montagnardes
- 6510-7 - Prairies fauchées collinéennes à submontagnardes eutrophiques
- 6520-1 - Prairies fauchées montagnardes et subalpines du massif central
- 7110-1 - Végétation des tourbières hautes actives\*
- 7120-1 - Végétation dégradée des tourbières hautes actives, susceptible de restauration
- 7140-1 - Tourbières de transition et tremblants
- 9120-3 - Hêtraies acidiphiles montagnardes à Houx
- 91D0 - Tourbières boisées\*
- 91E0-6 - Aulnaies-frênaies de rivières à eaux rapides\*

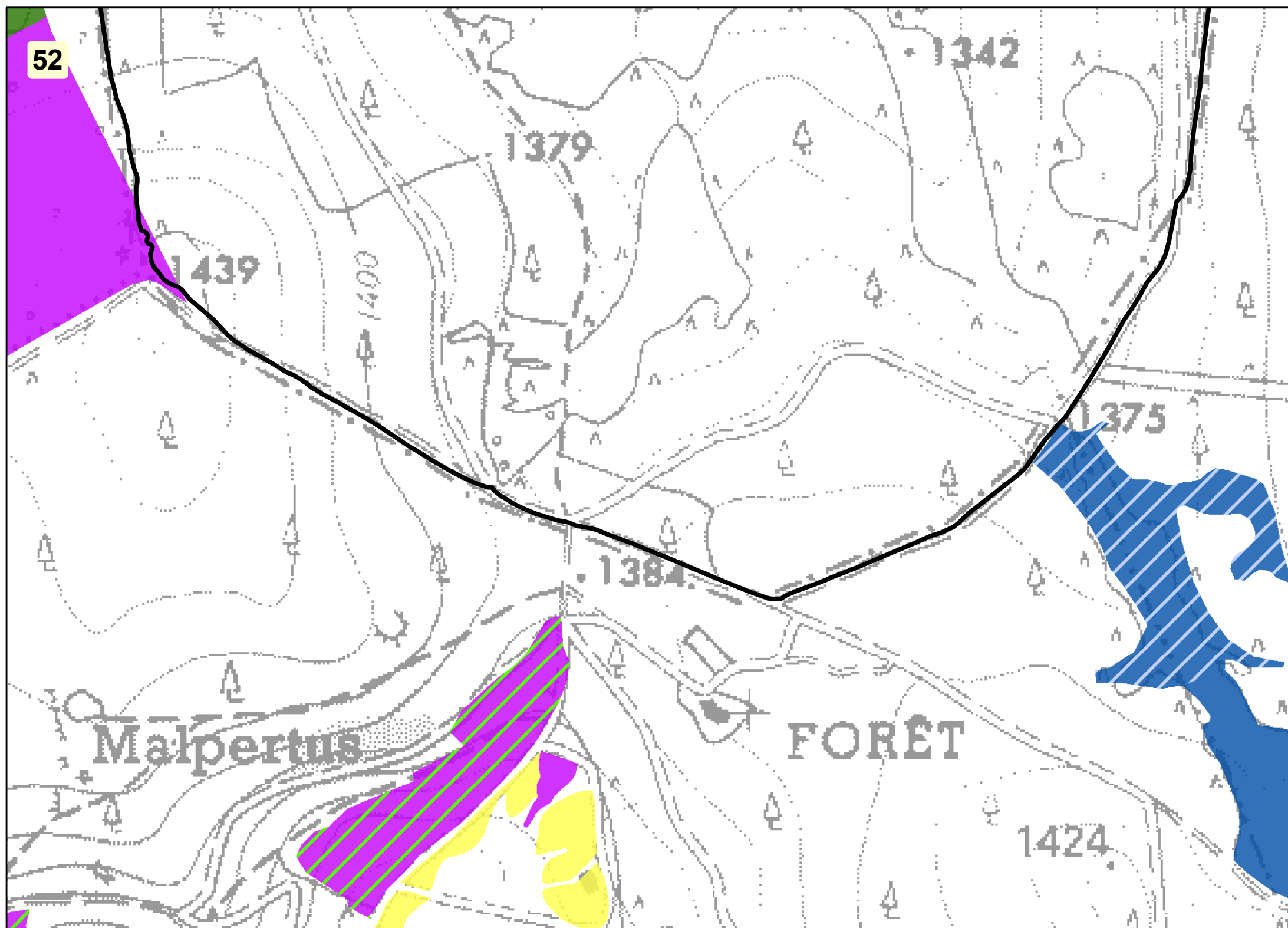

Habitats secondaires (se reporter au code couleur des habitats dominants)

Habitats tertiaires (se reporter au code couleur des habitats dominants)

**Les habitats naturels non communautaires ne figurent pas sur cette carte.**

**HABITATS NATURELS D'INTÉRÊT COMMUNAUTAIRE**

Réalisée par Rural Concept - Avril 2019 - Fond : Scan25© - Données : Rural Concept - CESAME - CEN 48 - ONF



Périmètre du site Natura 2000

**Habitats naturels d'intérêt communautaire (prioritaire\*)**

Habitats dominants :

- 4030-13 - Landes acidiphiles montagnardes du Massif central
- 5120-1 - Landes à genêt purgatif du Massif central
- 6230-4 - Pelouses acidiclives montagnardes du Massif central\*
- 6410-11 - Prés humides subatlantiques à précontinentaux, montagnards du Massif central et des Pyrénées
- 6430-2 - Mégaphorbiaies mésotrophes montagnardes
- 6510-7 - Prairies fauchées collinéennes à submontagnardes eutrophiques
- 6520-1 - Prairies fauchées montagnardes et subalpines du massif central
- 7110-1 - Végétation des tourbières hautes actives\*
- 7120-1 - Végétation dégradée des tourbières hautes actives, susceptible de restauration
- 7140-1 - Tourbières de transition et tremblants
- 9120-3 - Hêtraies acidiphiles montagnardes à Houx
- 91D0 - Tourbières boisées\*
- 91E0-6 - Aulnaies-frênaies de rivières à eaux rapides\*

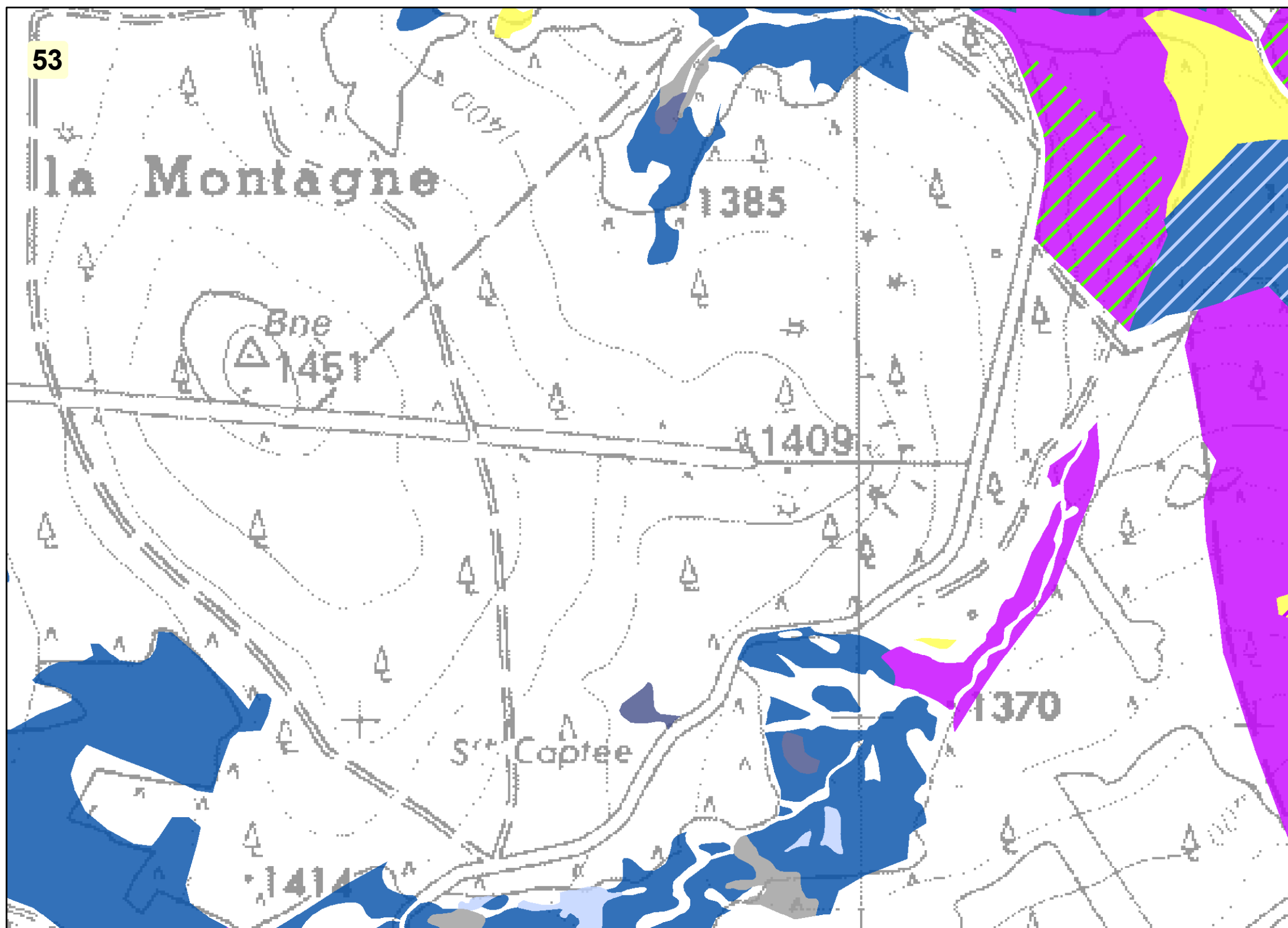

Habitats secondaires (se reporter au code couleur des habitats dominants)

Habitats tertiaires (se reporter au code couleur des habitats dominants)

**Les habitats naturels non communautaires ne figurent pas sur cette carte.**

**HABITATS NATURELS D'INTÉRÊT COMMUNAUTAIRE**

Réalisée par Rural Concept - Avril 2019 - Fond : Scan25© - Données : Rural Concept - CESAME - CEN 48 - ONF



Périètre du site Natura 2000

**Habitats naturels d'intérêt communautaire (prioritaire\*)**

Habitats dominants :

- 4030-13 - Landes acidiphiles montagnardes du Massif central
- 5120-1 - Landes à genêt purgatif du Massif central
- 6230-4 - Pelouses acidiclinales montagnardes du Massif central\*
- 6410-11 - Prés humides subatlantiques à précontinentaux, montagnards du Massif central et des Pyrénées
- 6430-2 - Mégaphorbiaies mésotrophes montagnardes
- 6510-7 - Prairies fauchées collinéennes à submontagnardes eutrophiques
- 6520-1 - Prairies fauchées montagnardes et subalpines du massif central
- 7110-1 - Végétation des tourbières hautes actives\*
- 7120-1 - Végétation dégradée des tourbières hautes actives, susceptible de restauration
- 7140-1 - Tourbières de transition et tremblants
- 9120-3 - Hêtraies acidiphiles montagnardes à Houx
- 91D0 - Tourbières boisées\*
- 91E0-6 - Aulnaies-frênaies de rivières à eaux rapides\*

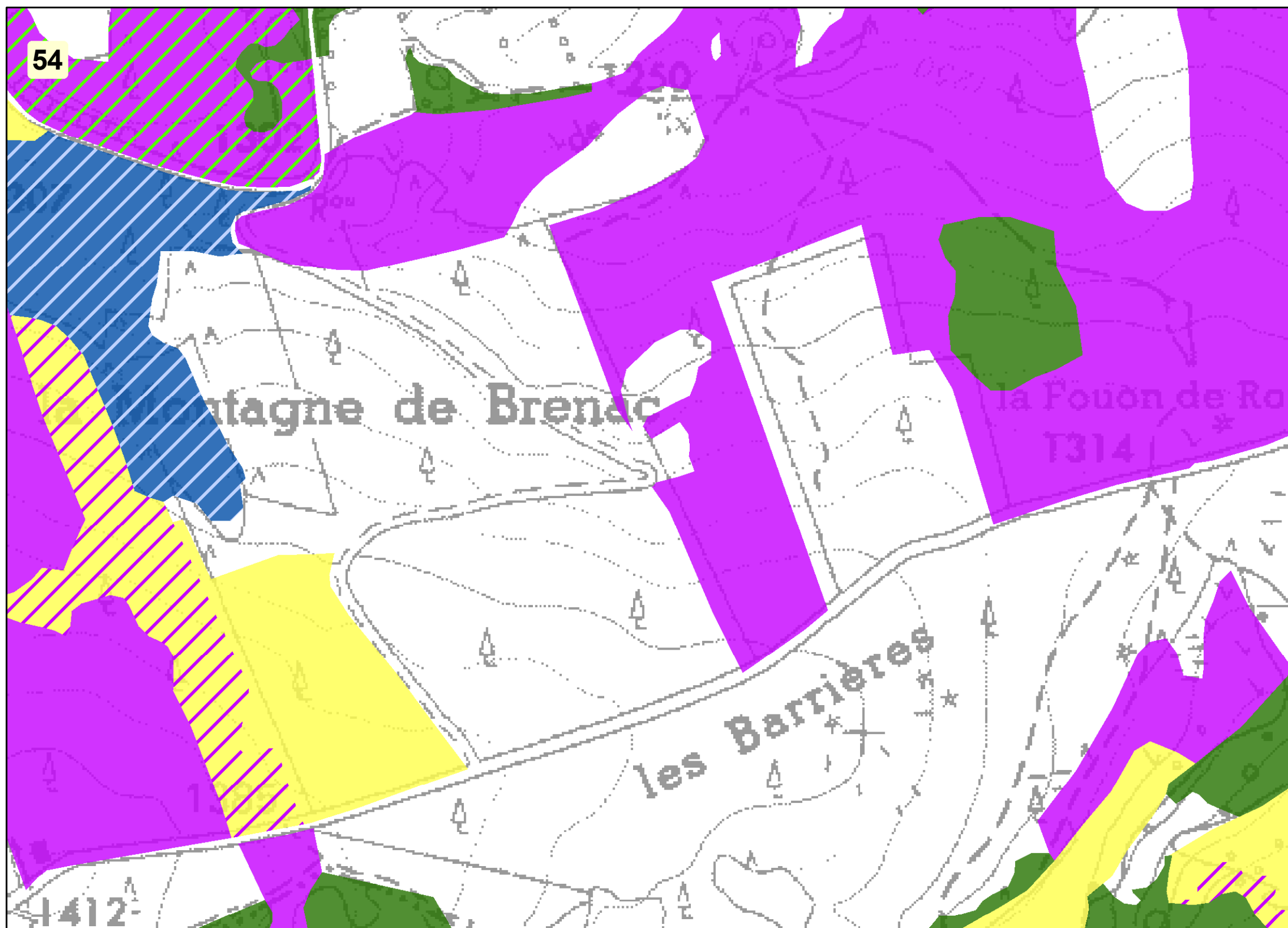

Habitats secondaires (se reporter au code couleur des habitats dominants)

Habitats tertiaires (se reporter au code couleur des habitats dominants)

**Les habitats naturels non communautaires ne figurent pas sur cette carte.**

HABITATS NATURELS D'INTÉRÊT COMMUNAUTAIRE

Réalisée par Rural Concept - Avril 2019 - Fond : Scan25© - Données : Rural Concept - CESAME - CEN 48 - ONF



▭ Périmètre du site Natura 2000

**Habitats naturels d'intérêt communautaire (prioritaire\*)**

Habitats dominants :

- 4030-13 - Landes acidiphiles montagnardes du Massif central
- 5120-1 - Landes à genêt purgatif du Massif central
- 6230-4 - Pelouses acidiclives montagnardes du Massif central\*
- 6410-11 - Prés humides subatlantiques à précontinentaux, montagnards du Massif central et des Pyrénées
- 6430-2 - Mégaphorbiaies mésotrophes montagnardes
- 6510-7 - Prairies fauchées collinéennes à submontagnardes eutrophiques
- 6520-1 - Prairies fauchées montagnardes et subalpines du massif central
- 7110-1 - Végétation des tourbières hautes actives\*
- 7120-1 - Végétation dégradée des tourbières hautes actives, susceptible de restauration
- 7140-1 - Tourbières de transition et tremblants
- 9120-3 - Hêtraies acidiphiles montagnardes à Houx
- 91D0 - Tourbières boisées\*
- 91E0-6 - Aulnaies-frênaies de rivières à eaux rapides\*

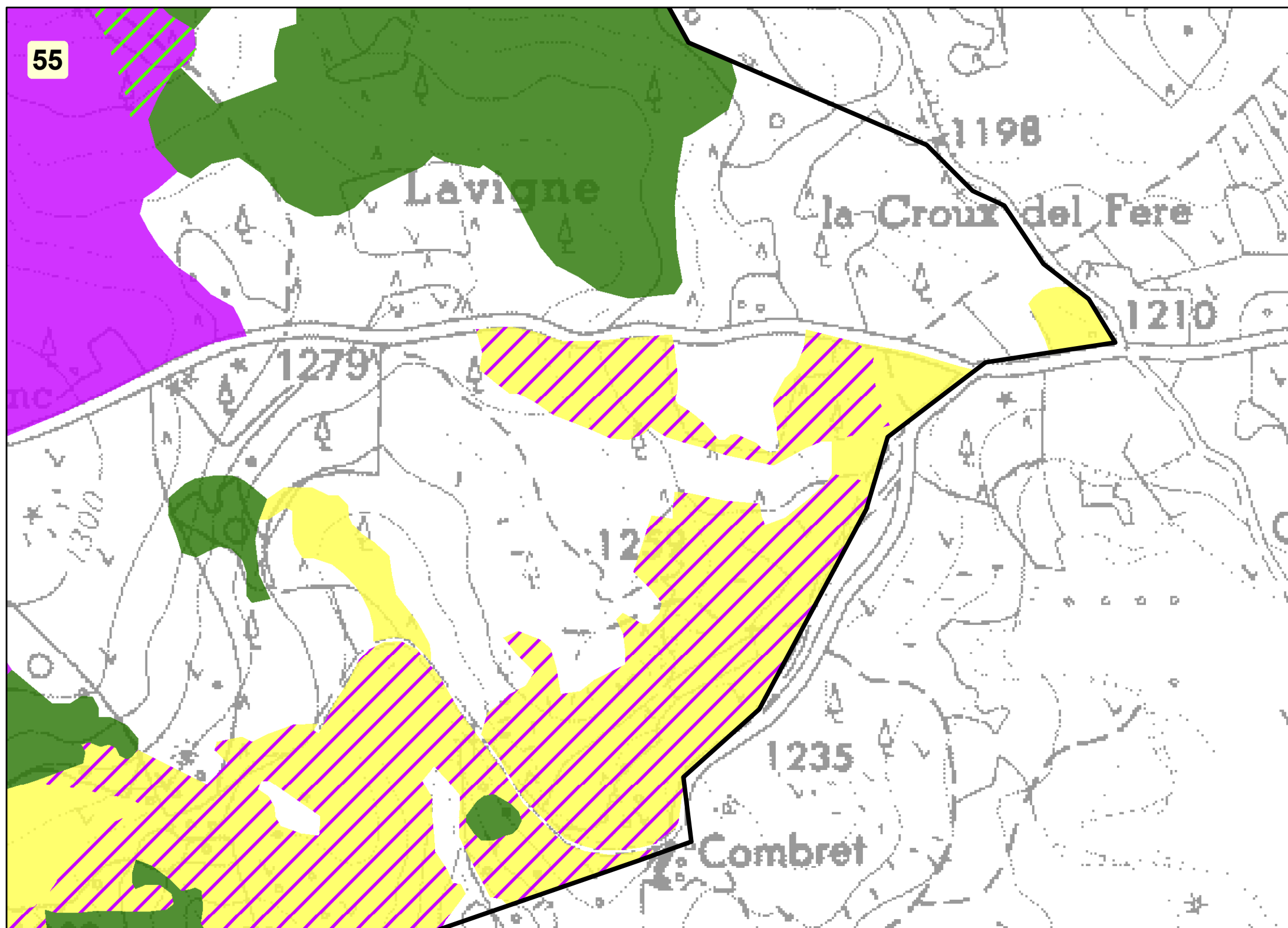

▨ Habitats secondaires (se reporter au code couleur des habitats dominants)

▨ Habitats tertiaires (se reporter au code couleur des habitats dominants)

Les habitats naturels non communautaires ne figurent pas sur cette carte.

**HABITATS NATURELS D'INTÉRÊT COMMUNAUTAIRE**

Réalisée par Rural Concept - Avril 2019 - Fond : Scan25© - Données : Rural Concept - CESAME - CEN 48 - ONF



Périètre du site Natura 2000

**Habitats naturels d'intérêt communautaire (prioritaire\*)**

Habitats dominants :

- 4030-13 - Landes acidiphiles montagnardes du Massif central
- 5120-1 - Landes à genêt purgatif du Massif central
- 6230-4 - Pelouses acidiclinales montagnardes du Massif central\*
- 6410-11 - Prés humides subatlantiques à précontinentaux, montagnards du Massif central et des Pyrénées
- 6430-2 - Mégaphorbiaies mésotrophes montagnardes
- 6510-7 - Prairies fauchées collinéennes à submontagnardes eutrophiques
- 6520-1 - Prairies fauchées montagnardes et subalpines du massif central
- 7110-1 - Végétation des tourbières hautes actives\*
- 7120-1 - Végétation dégradée des tourbières hautes actives, susceptible de restauration
- 7140-1 - Tourbières de transition et tremblants
- 9120-3 - Hêtraies acidiphiles montagnardes à Houx
- 91D0 - Tourbières boisées\*
- 91E0-6 - Aulnaies-frênaies de rivières à eaux rapides\*

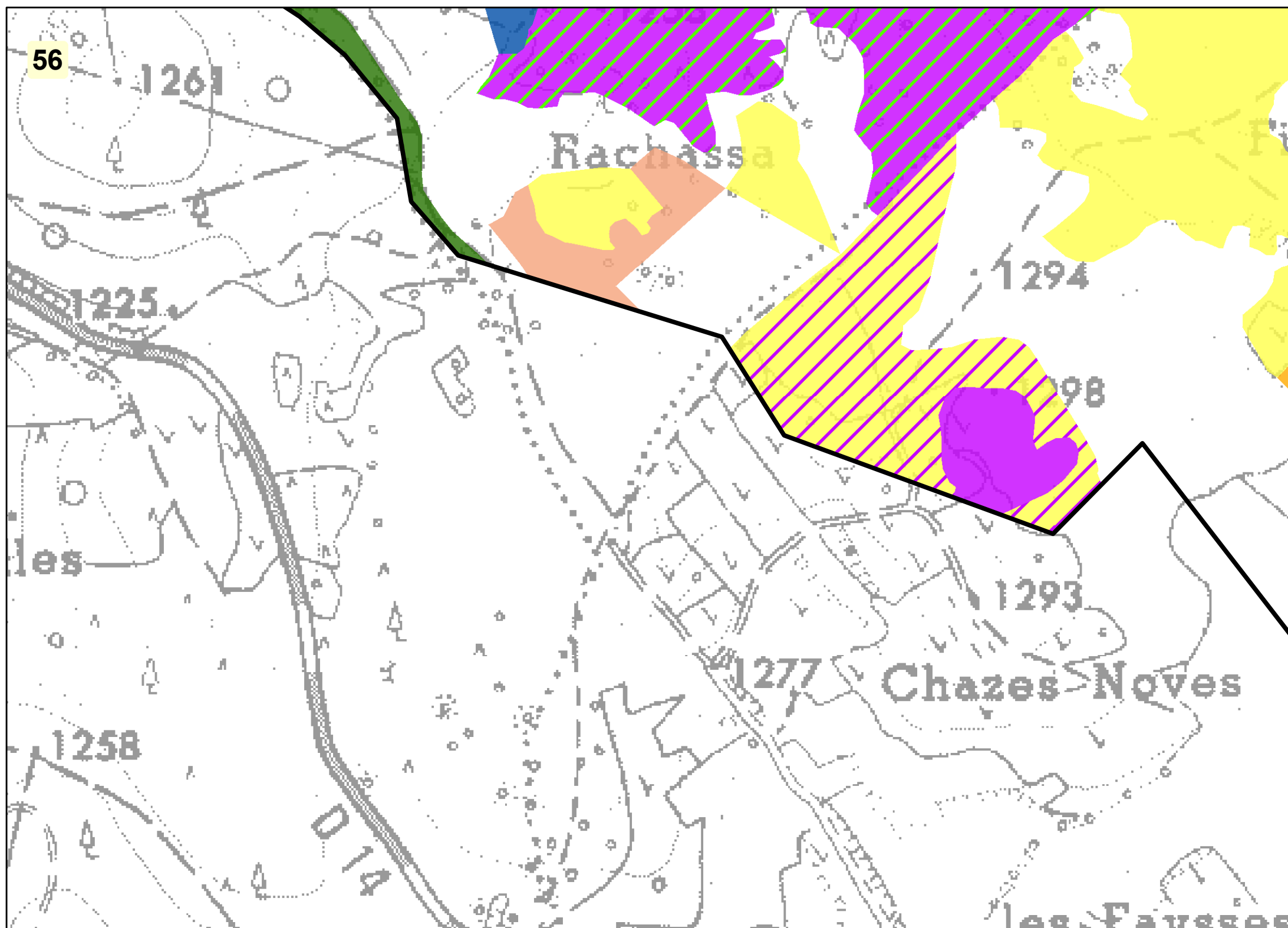

Habitats secondaires (se reporter au code couleur des habitats dominants)

Habitats tertiaires (se reporter au code couleur des habitats dominants)

**Les habitats naturels non communautaires ne figurent pas sur cette carte.**

**HABITATS NATURELS D'INTÉRÊT COMMUNAUTAIRE**

Réalisée par Rural Concept - Avril 2019 - Fond : Scan25© - Données : Rural Concept - CESAME - CEN 48 - ONF



Périètre du site Natura 2000

**Habitats naturels d'intérêt communautaire (prioritaire\*)**

Habitats dominants :

- 4030-13 - Landes acidiphiles montagnardes du Massif central
- 5120-1 - Landes à genêt purgatif du Massif central
- 6230-4 - Pelouses acidiclinales montagnardes du Massif central\*
- 6410-11 - Prés humides subatlantiques à précontinentaux, montagnards du Massif central et des Pyrénées
- 6430-2 - Mégaphorbiaies mésotrophes montagnardes
- 6510-7 - Prairies fauchées collinéennes à submontagnardes eutrophiques
- 6520-1 - Prairies fauchées montagnardes et subalpines du massif central
- 7110-1 - Végétation des tourbières hautes actives\*
- 7120-1 - Végétation dégradée des tourbières hautes actives, susceptible de restauration
- 7140-1 - Tourbières de transition et tremblants
- 9120-3 - Hêtraies acidiphiles montagnardes à Houx
- 91D0 - Tourbières boisées\*
- 91E0-6 - Aulnaies-frênaies de rivières à eaux rapides\*

Habitats secondaires (se reporter au code couleur des habitats dominants)

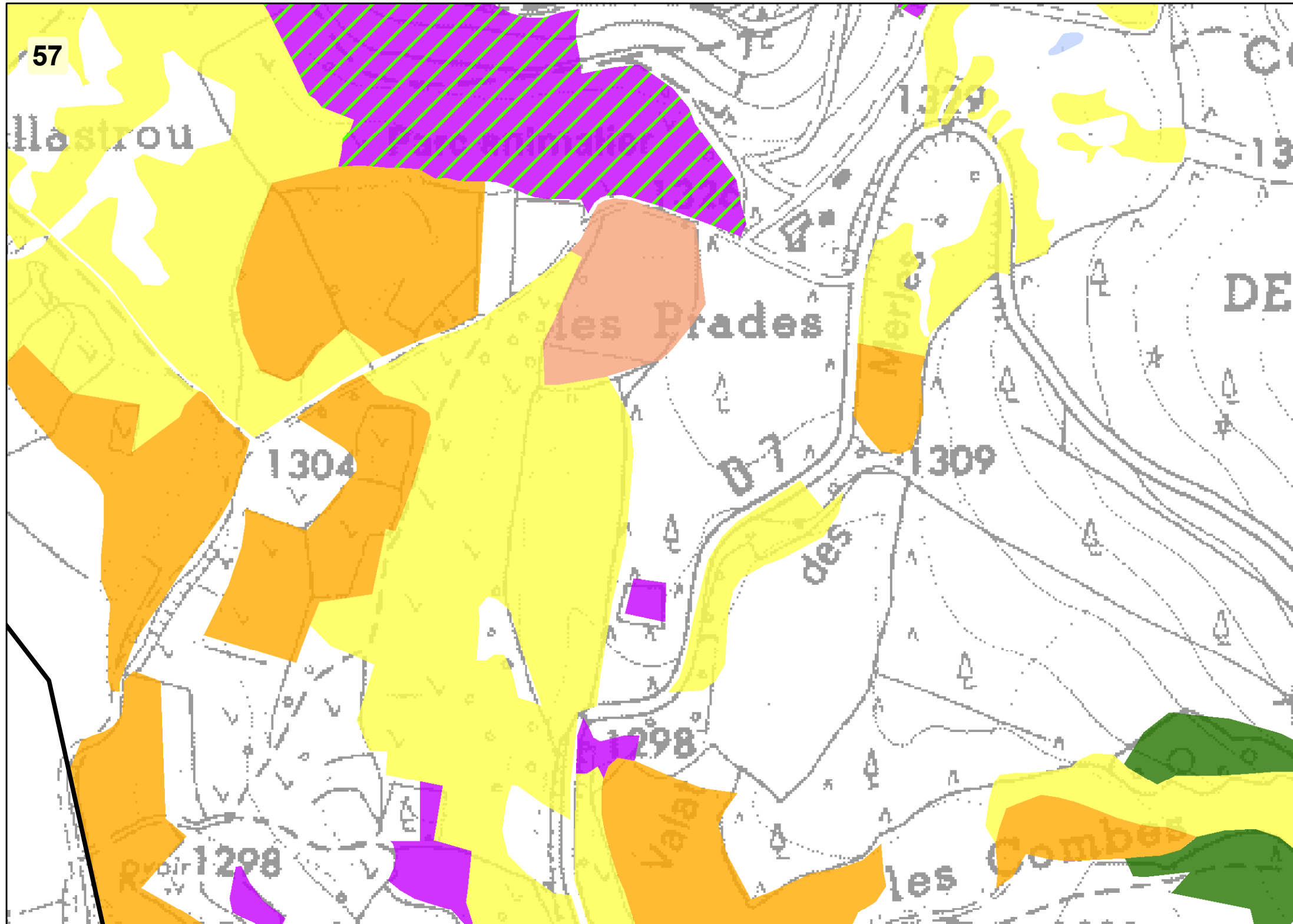
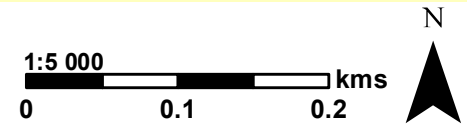
Habitats tertiaires (se reporter au code couleur des habitats dominants)

**Les habitats naturels non communautaires ne figurent pas sur cette carte.**



**HABITATS NATURELS D'INTÉRÊT COMMUNAUTAIRE**

Réalisée par Rural Concept - Avril 2019 - Fond : Scan25© - Données : Rural Concept - CESAME - CEN 48 - ONF



Périimètre du site Natura 2000

**Habitats naturels d'intérêt communautaire (prioritaire\*)**

Habitats dominants :

- 4030-13 - Landes acidiphiles montagnardes du Massif central
- 5120-1 - Landes à genêt purgatif du Massif central
- 6230-4 - Pelouses acidiclinales montagnardes du Massif central\*
- 6410-11 - Prés humides subatlantiques à précontinentaux, montagnards du Massif central et des Pyrénées
- 6430-2 - Mégaphorbiaies mésotrophes montagnardes
- 6510-7 - Prairies fauchées collinéennes à submontagnardes eutrophiques
- 6520-1 - Prairies fauchées montagnardes et subalpines du massif central
- 7110-1 - Végétation des tourbières hautes actives\*
- 7120-1 - Végétation dégradée des tourbières hautes actives, susceptible de restauration
- 7140-1 - Tourbières de transition et tremblants
- 9120-3 - Hêtraies acidiphiles montagnardes à Houx
- 91D0 - Tourbières boisées\*
- 91E0-6 - Aulnaies-frênaies de rivières à eaux rapides\*

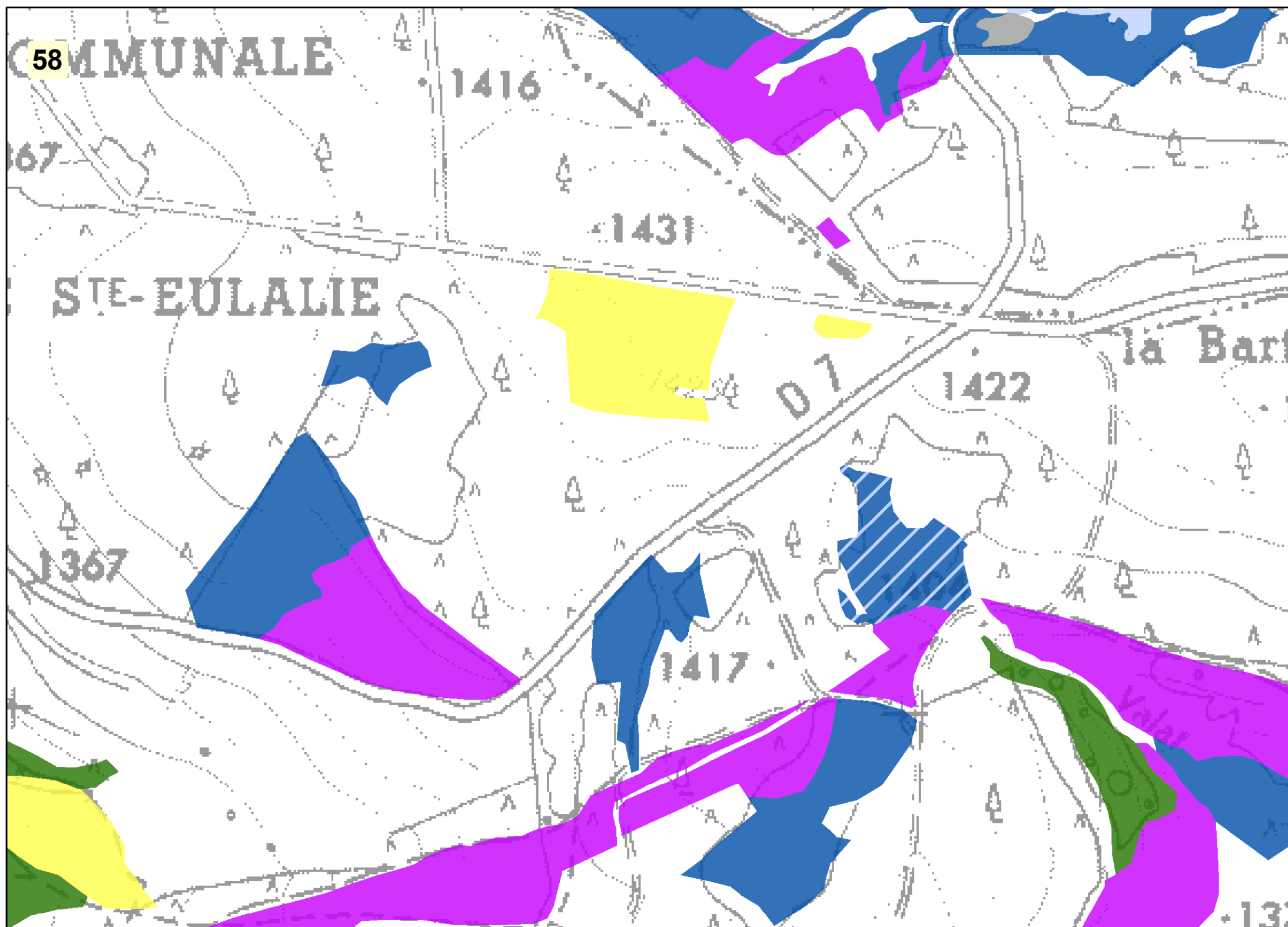

Habitats secondaires (se reporter au code couleur des habitats dominants)

Habitats tertiaires (se reporter au code couleur des habitats dominants)

**Les habitats naturels non communautaires ne figurent pas sur cette carte.**

**HABITATS NATURELS D'INTÉRÊT COMMUNAUTAIRE**

Réalisée par Rural Concept - Avril 2019 - Fond : Scan25© - Données : Rural Concept - CESAME - CEN 48 - ONF



Périimètre du site Natura 2000

**Habitats naturels d'intérêt communautaire (prioritaire\*)**

Habitats dominants :

- 4030-13 - Landes acidiphiles montagnardes du Massif central
- 5120-1 - Landes à genêt purgatif du Massif central
- 6230-4 - Pelouses acidiclinales montagnardes du Massif central\*
- 6410-11 - Prés humides subatlantiques à précontinentaux, montagnards du Massif central et des Pyrénées
- 6430-2 - Mégaphorbiaies mésotrophes montagnardes
- 6510-7 - Prairies fauchées collinéennes à submontagnardes eutrophiques
- 6520-1 - Prairies fauchées montagnardes et subalpines du massif central
- 7110-1 - Végétation des tourbières hautes actives\*
- 7120-1 - Végétation dégradée des tourbières hautes actives, susceptible de restauration
- 7140-1 - Tourbières de transition et tremblants
- 9120-3 - Hêtraies acidiphiles montagnardes à Houx
- 91D0 - Tourbières boisées\*
- 91E0-6 - Aulnaies-frênaies de rivières à eaux rapides\*

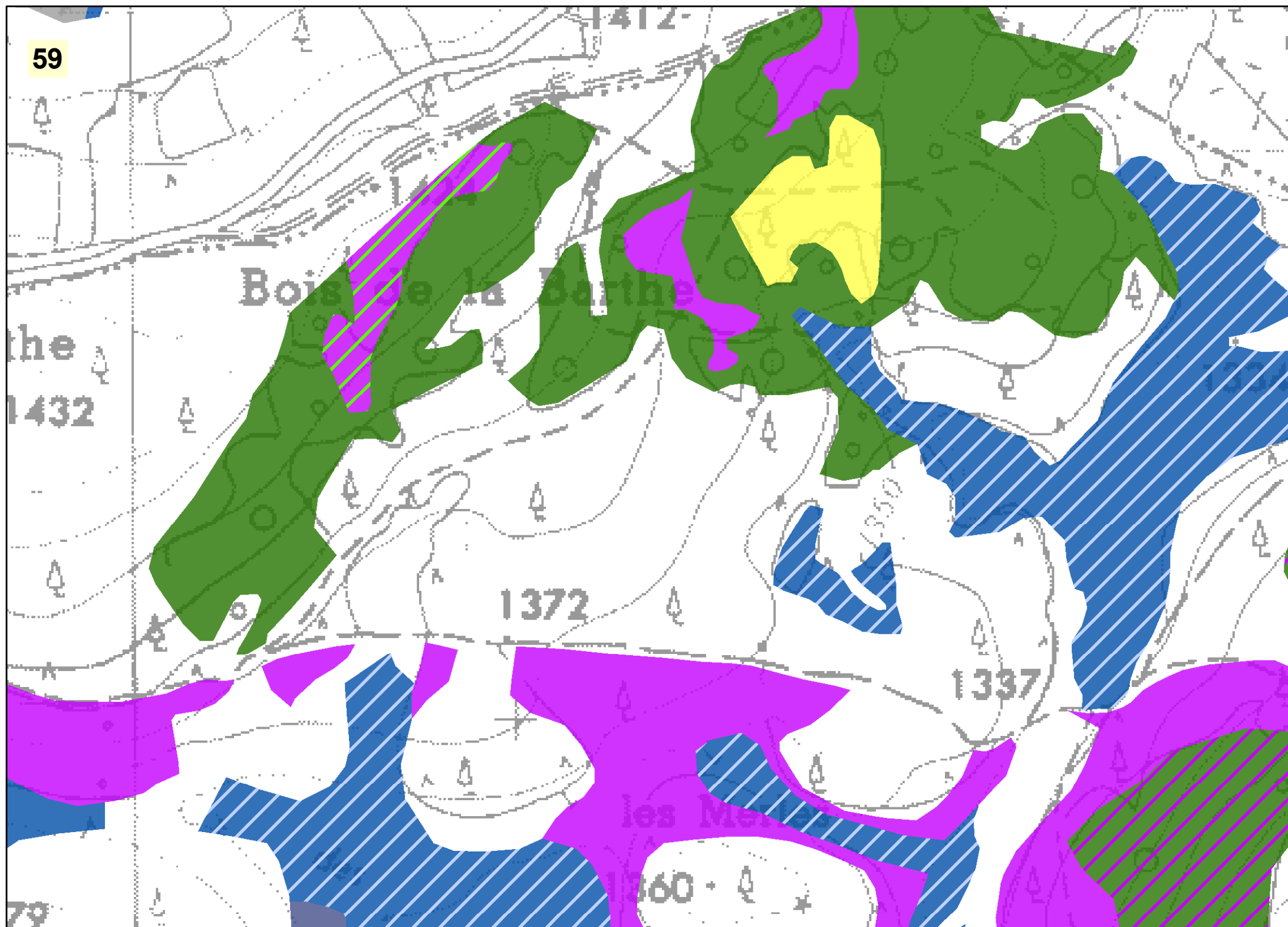

Habitats secondaires (se reporter au code couleur des habitats dominants)

Habitats tertiaires (se reporter au code couleur des habitats dominants)

**Les habitats naturels non communautaires ne figurent pas sur cette carte.**

**HABITATS NATURELS D'INTÉRÊT COMMUNAUTAIRE**

Réalisée par Rural Concept - Avril 2019 - Fond : Scan25© - Données : Rural Concept - CESAME - CEN 48 - ONF



Périètre du site Natura 2000

**Habitats naturels d'intérêt communautaire (prioritaire\*)**

Habitats dominants :

- 4030-13 - Landes acidiphiles montagnardes du Massif central
- 5120-1 - Landes à genêt purgatif du Massif central
- 6230-4 - Pelouses acidiclinales montagnardes du Massif central\*
- 6410-11 - Prés humides subatlantiques à précontinentaux, montagnards du Massif central et des Pyrénées
- 6430-2 - Mégaphorbiaies mésotrophes montagnardes
- 6510-7 - Prairies fauchées collinéennes à submontagnardes eutrophiques
- 6520-1 - Prairies fauchées montagnardes et subalpines du massif central
- 7110-1 - Végétation des tourbières hautes actives\*
- 7120-1 - Végétation dégradée des tourbières hautes actives, susceptible de restauration
- 7140-1 - Tourbières de transition et tremblants
- 9120-3 - Hêtraies acidiphiles montagnardes à Houx
- 91D0 - Tourbières boisées\*
- 91E0-6 - Aulnaies-frênaies de rivières à eaux rapides\*

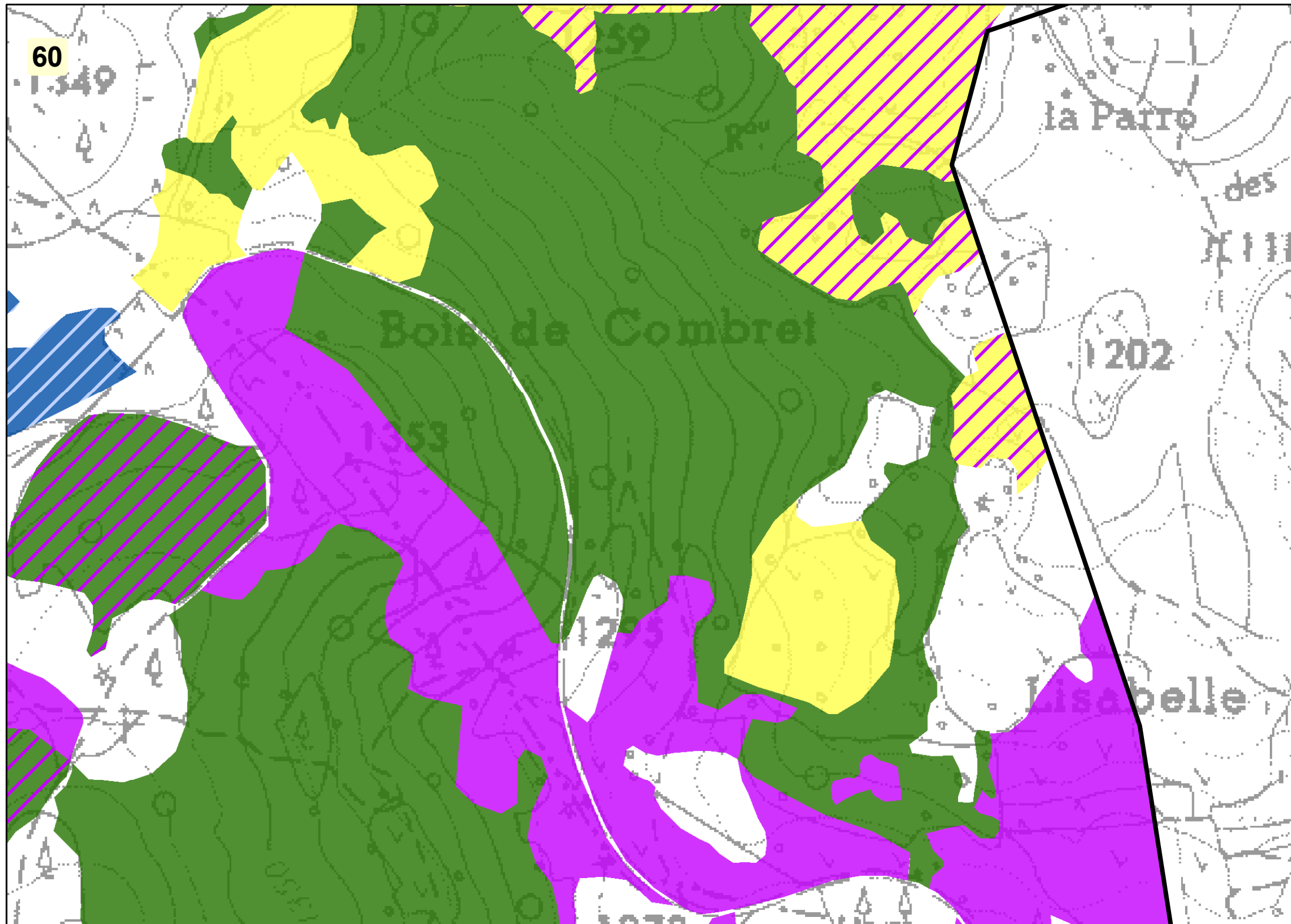
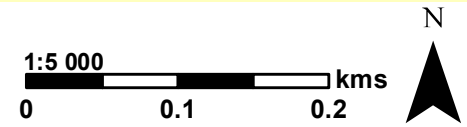
Habitats secondaires (se reporter au code couleur des habitats dominants)

Habitats tertiaires (se reporter au code couleur des habitats dominants)

**Les habitats naturels non communautaires ne figurent pas sur cette carte.**

**HABITATS NATURELS D'INTÉRÊT COMMUNAUTAIRE**

Réalisée par Rural Concept - Avril 2019 - Fond : Scan25© - Données : Rural Concept - CESAME - CEN 48 - ONF



Périmètre du site Natura 2000

**Habitats naturels d'intérêt communautaire (prioritaire\*)**

Habitats dominants :

- 4030-13 - Landes acidiphiles montagnardes du Massif central
- 5120-1 - Landes à genêt purgatif du Massif central
- 6230-4 - Pelouses acidiclives montagnardes du Massif central\*
- 6410-11 - Prés humides subatlantiques à précontinentaux, montagnards du Massif central et des Pyrénées
- 6430-2 - Mégaphorbiaies mésotrophes montagnardes
- 6510-7 - Prairies fauchées collinéennes à submontagnardes eutrophiques
- 6520-1 - Prairies fauchées montagnardes et subalpines du massif central
- 7110-1 - Végétation des tourbières hautes actives\*
- 7120-1 - Végétation dégradée des tourbières hautes actives, susceptible de restauration
- 7140-1 - Tourbières de transition et tremblants
- 9120-3 - Hêtraies acidiphiles montagnardes à Houx
- 91D0 - Tourbières boisées\*
- 91E0-6 - Aulnaies-frênaies de rivières à eaux rapides\*

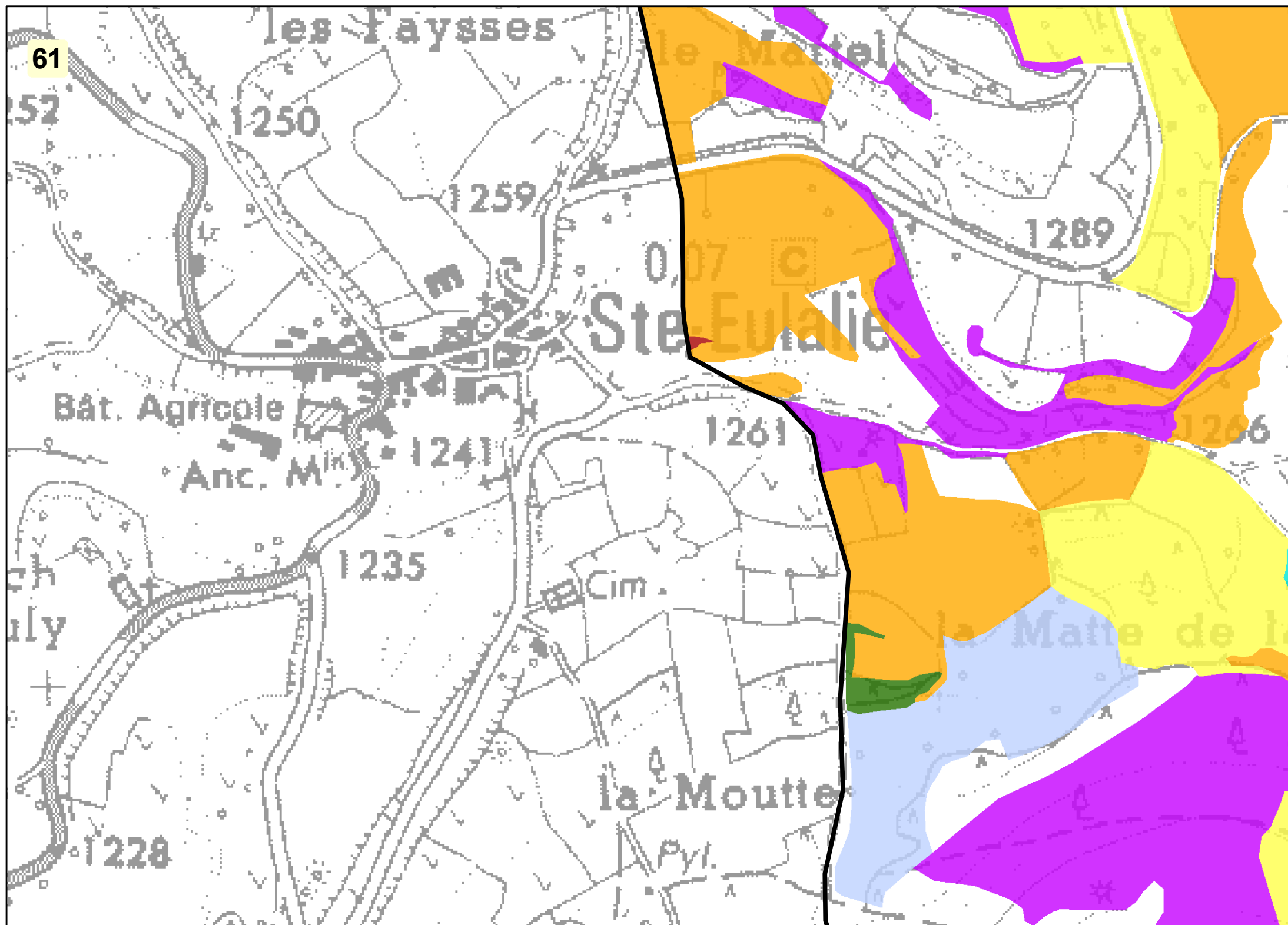
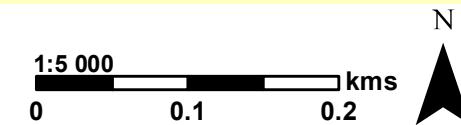
Habitats secondaires (se reporter au code couleur des habitats dominants)

Habitats tertiaires (se reporter au code couleur des habitats dominants)

**Les habitats naturels non communautaires ne figurent pas sur cette carte.**

**HABITATS NATURELS D'INTÉRÊT COMMUNAUTAIRE**

Réalisée par Rural Concept - Avril 2019 - Fond : Scan25© - Données : Rural Concept - CESAME - CEN 48 - ONF



Périmètre du site Natura 2000

**Habitats naturels d'intérêt communautaire (prioritaire\*)**

- Habitats dominants :
- 4030-13 - Landes acidiphiles montagnardes du Massif central
  - 5120-1 - Landes à genêt purgatif du Massif central
  - 6230-4 - Pelouses acidiclinales montagnardes du Massif central\*
  - 6410-11 - Prés humides subatlantiques à précontinentaux, montagnards du Massif central et des Pyrénées
  - 6430-2 - Mégaphorbiaies mésotrophes montagnardes
  - 6510-7 - Prairies fauchées collinéennes à submontagnardes eutrophiques
  - 6520-1 - Prairies fauchées montagnardes et subalpines du massif central
  - 7110-1 - Végétation des tourbières hautes actives\*
  - 7120-1 - Végétation dégradée des tourbières hautes actives, susceptible de restauration
  - 7140-1 - Tourbières de transition et tremblants
  - 9120-3 - Hêtraies acidiphiles montagnardes à Houx
  - 91D0 - Tourbières boisées\*
  - 91E0-6 - Aulnaies-frênaies de rivières à eaux rapides\*

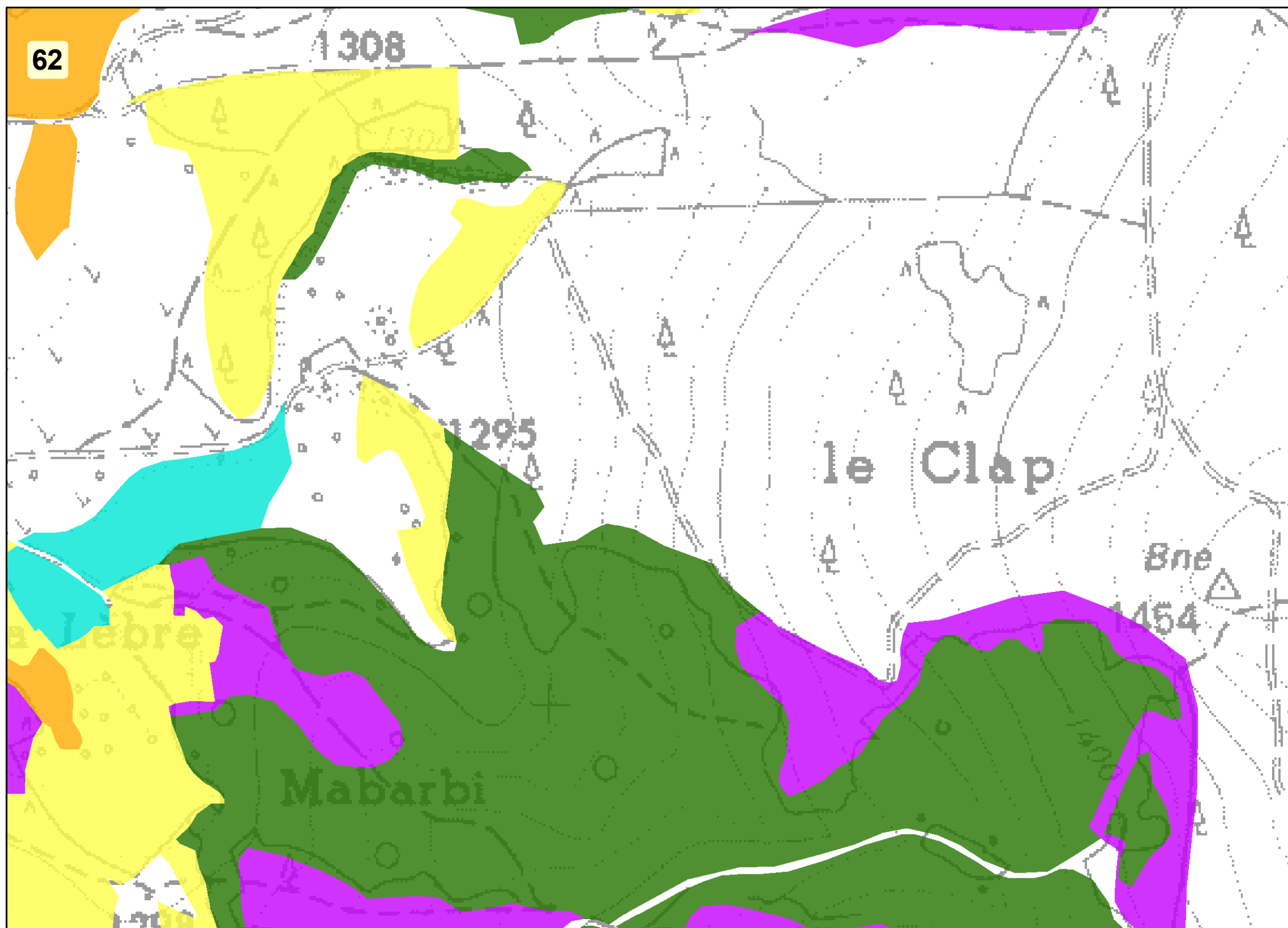

Habitats secondaires (se reporter au code couleur des habitats dominants)

Habitats tertiaires (se reporter au code couleur des habitats dominants)

**Les habitats naturels non communautaires ne figurent pas sur cette carte.**

HABITATS NATURELS D'INTÉRÊT COMMUNAUTAIRE

Réalisée par Rural Concept - Avril 2019 - Fond : Scan25© - Données : Rural Concept - CESAME - CEN 48 - ONF



▭ Périmètre du site Natura 2000

**Habitats naturels d'intérêt communautaire (prioritaire\*)**

Habitats dominants :

- 4030-13 - Landes acidiphiles montagnardes du Massif central
- 5120-1 - Landes à genêt purgatif du Massif central
- 6230-4 - Pelouses acidiclives montagnardes du Massif central\*
- 6410-11 - Prés humides subatlantiques à précontinentaux, montagnards du Massif central et des Pyrénées
- 6430-2 - Mégaphorbiaies mésotrophes montagnardes
- 6510-7 - Prairies fauchées collinéennes à submontagnardes eutrophiques
- 6520-1 - Prairies fauchées montagnardes et subalpines du massif central
- 7110-1 - Végétation des tourbières hautes actives\*
- 7120-1 - Végétation dégradée des tourbières hautes actives, susceptible de restauration
- 7140-1 - Tourbières de transition et tremblants
- 9120-3 - Hêtraies acidiphiles montagnardes à Houx
- 91D0 - Tourbières boisées\*
- 91E0-6 - Aulnaies-frênaies de rivières à eaux rapides\*

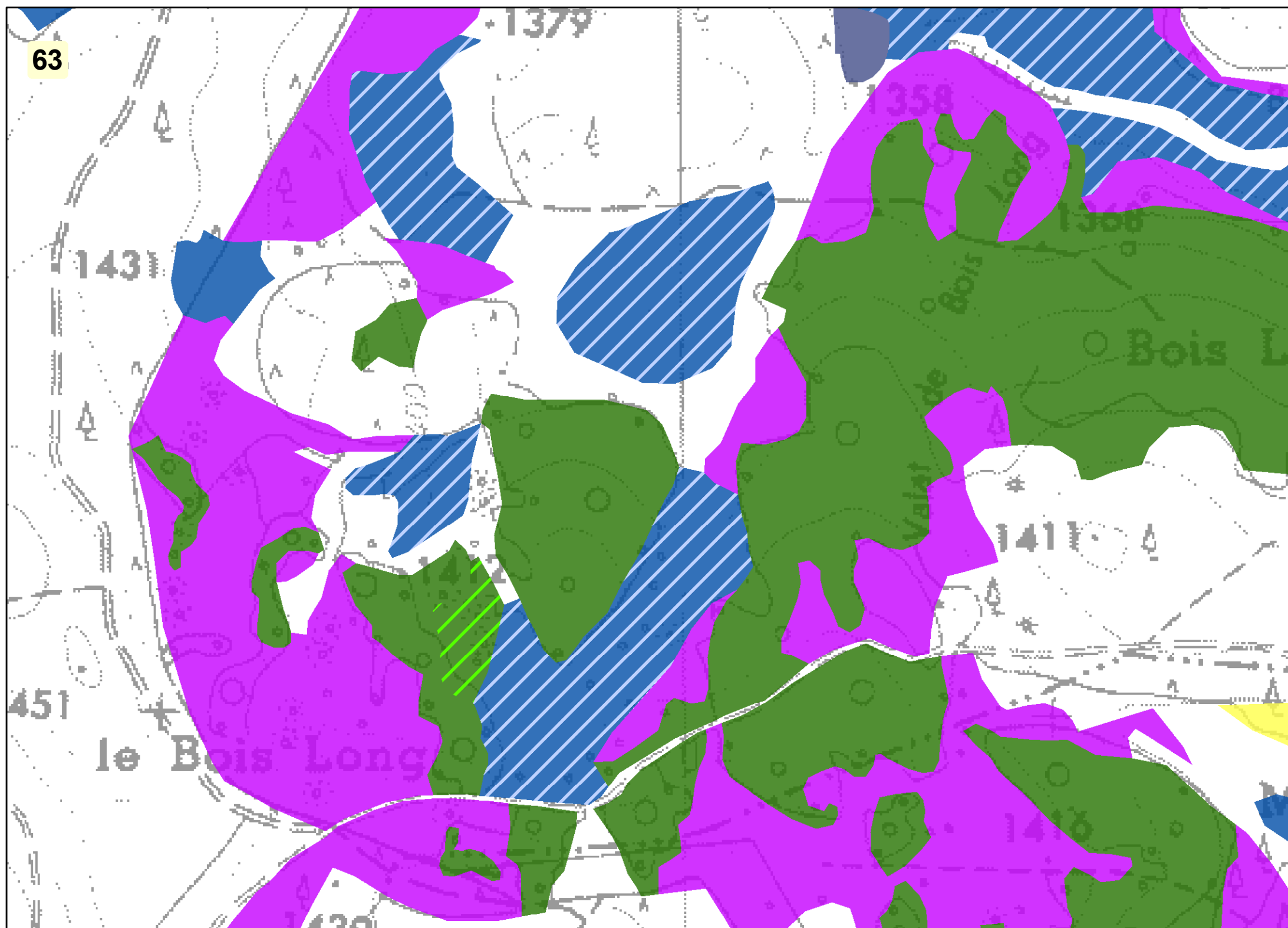

\\ Habitats secondaires (se reporter au code couleur des habitats dominants)

/// Habitats tertiaires (se reporter au code couleur des habitats dominants)

Les habitats naturels non communautaires ne figurent pas sur cette carte.

**HABITATS NATURELS D'INTÉRÊT COMMUNAUTAIRE**

Réalisée par Rural Concept - Avril 2019 - Fond : Scan25© - Données : Rural Concept - CESAME - CEN 48 - ONF



Périètre du site Natura 2000

**Habitats naturels d'intérêt communautaire (prioritaire\*)**

Habitats dominants :

- 4030-13 - Landes acidiphiles montagnardes du Massif central
- 5120-1 - Landes à genêt purgatif du Massif central
- 6230-4 - Pelouses acidiclives montagnardes du Massif central\*
- 6410-11 - Prés humides subatlantiques à précontinentaux, montagnards du Massif central et des Pyrénées
- 6430-2 - Mégaphorbiaies mésotrophes montagnardes
- 6510-7 - Prairies fauchées collinéennes à submontagnardes eutrophiques
- 6520-1 - Prairies fauchées montagnardes et subalpines du massif central
- 7110-1 - Végétation des tourbières hautes actives\*
- 7120-1 - Végétation dégradée des tourbières hautes actives, susceptible de restauration
- 7140-1 - Tourbières de transition et tremblants
- 9120-3 - Hêtraies acidiphiles montagnardes à Houx
- 91D0 - Tourbières boisées\*
- 91E0-6 - Aulnaies-frênaies de rivières à eaux rapides\*

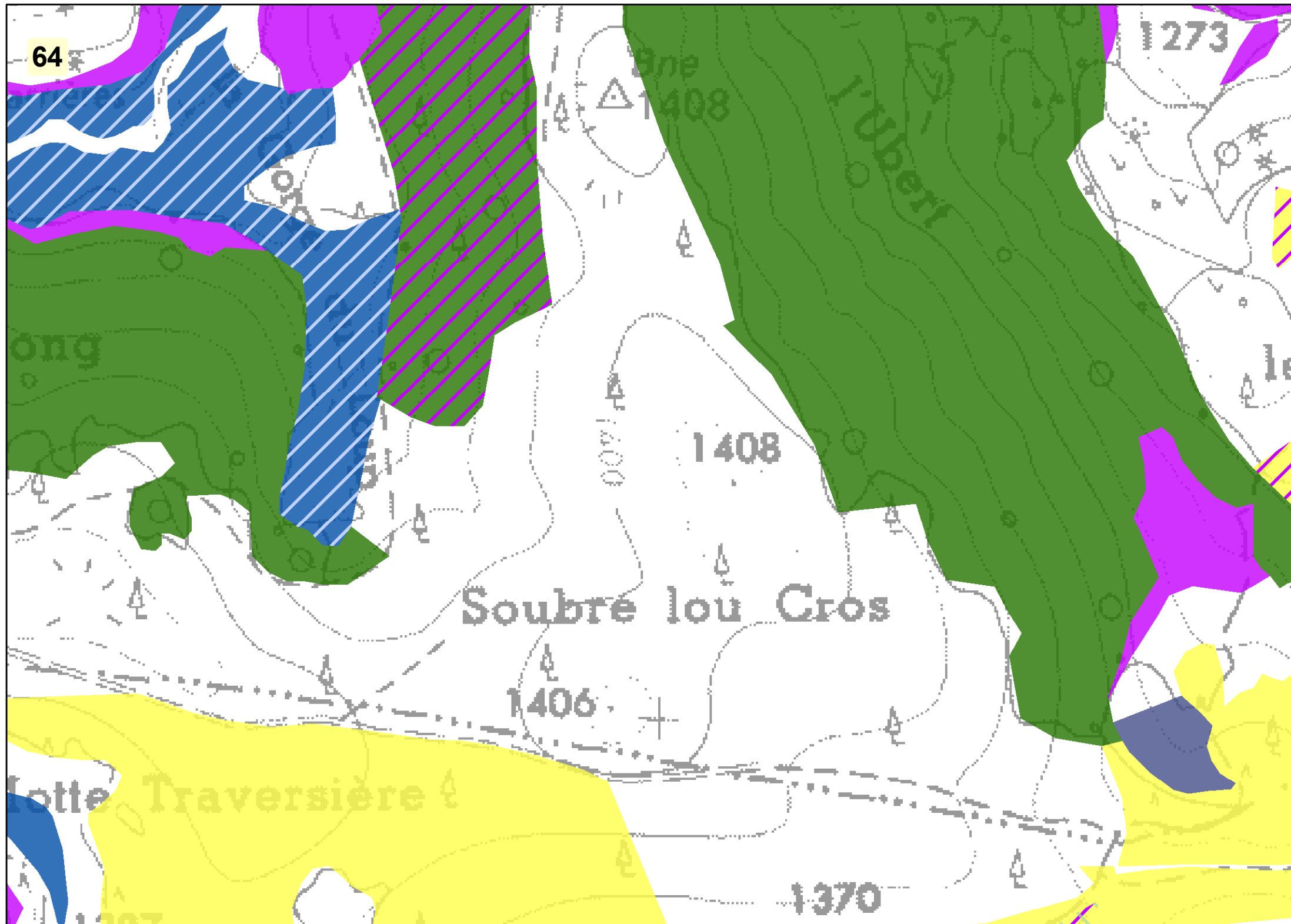
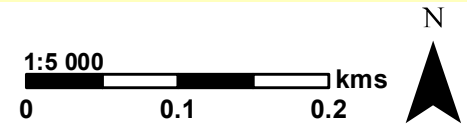
Habitats secondaires (se reporter au code couleur des habitats dominants)

Habitats tertiaires (se reporter au code couleur des habitats dominants)

**Les habitats naturels non communautaires ne figurent pas sur cette carte.**

**HABITATS NATURELS D'INTÉRÊT COMMUNAUTAIRE**

Réalisée par Rural Concept - Avril 2019 - Fond : Scan25© - Données : Rural Concept - CESAME - CEN 48 - ONF



Périimètre du site Natura 2000

**Habitats naturels d'intérêt communautaire (prioritaire\*)**

Habitats dominants :

- 4030-13 - Landes acidiphiles montagnardes du Massif central
- 5120-1 - Landes à genêt purgatif du Massif central
- 6230-4 - Pelouses acidiclinales montagnardes du Massif central\*
- 6410-11 - Prés humides subatlantiques à précontinentaux, montagnards du Massif central et des Pyrénées
- 6430-2 - Mégaphorbiaies mésotrophes montagnardes
- 6510-7 - Prairies fauchées collinéennes à submontagnardes eutrophiques
- 6520-1 - Prairies fauchées montagnardes et subalpines du massif central
- 7110-1 - Végétation des tourbières hautes actives\*
- 7120-1 - Végétation dégradée des tourbières hautes actives, susceptible de restauration
- 7140-1 - Tourbières de transition et tremblants
- 9120-3 - Hêtraies acidiphiles montagnardes à Houx
- 91D0 - Tourbières boisées\*
- 91E0-6 - Aulnaies-frênaies de rivières à eaux rapides\*

Habitats secondaires (se reporter au code couleur des habitats dominants)

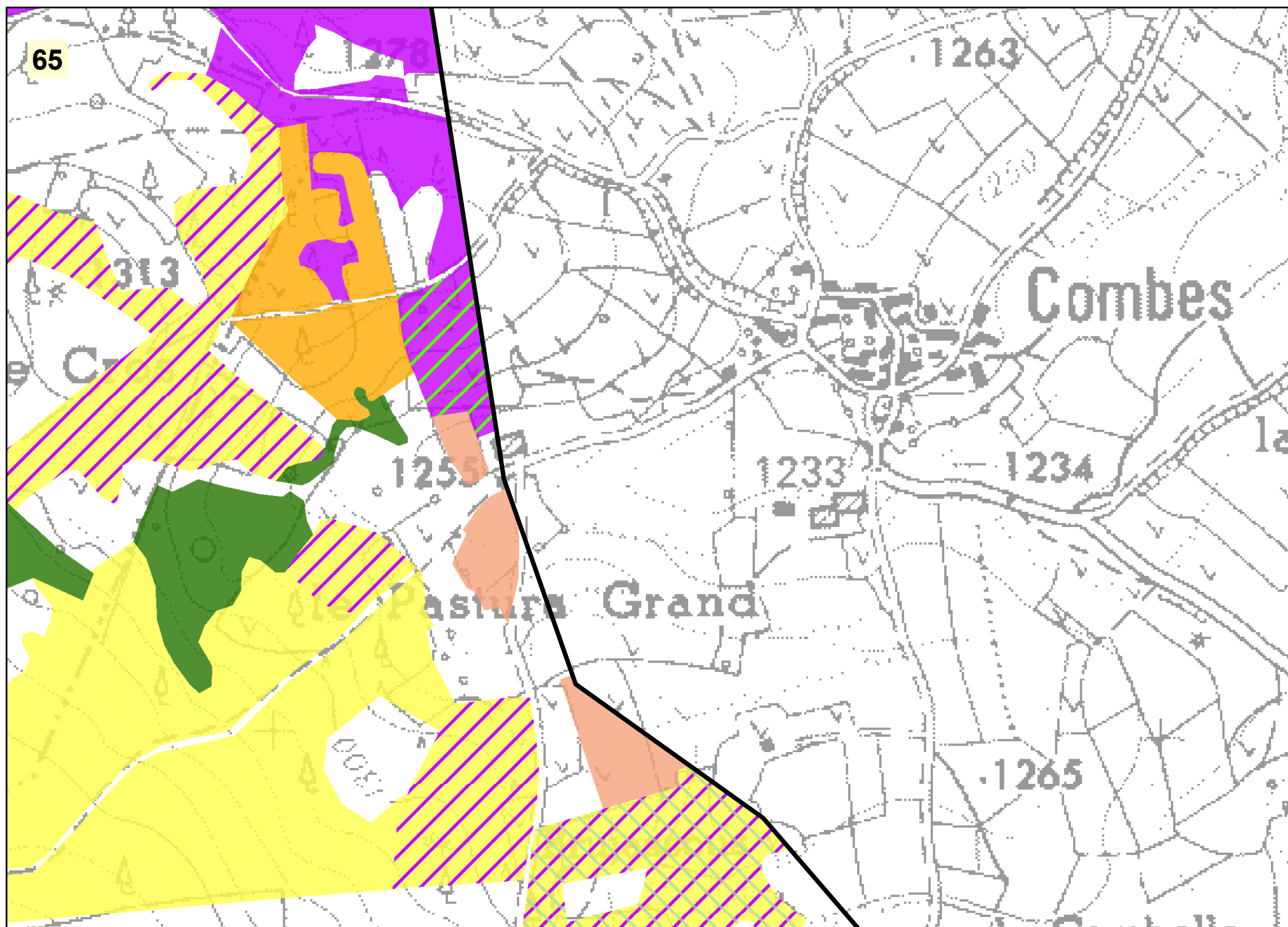
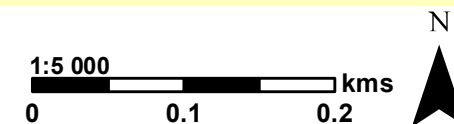
Habitats tertiaires (se reporter au code couleur des habitats dominants)

**Les habitats naturels non communautaires ne figurent pas sur cette carte.**



**HABITATS NATURELS D'INTÉRÊT COMMUNAUTAIRE**

Réalisée par Rural Concept - Avril 2019 - Fond : Scan25© - Données : Rural Concept - CESAME - CEN 48 - ONF



Périmètre du site Natura 2000

**Habitats naturels d'intérêt communautaire (prioritaire\*)**

Habitats dominants :

- 4030-13 - Landes acidiphiles montagnardes du Massif central
- 5120-1 - Landes à genêt purgatif du Massif central
- 6230-4 - Pelouses acidiclives montagnardes du Massif central\*
- 6410-11 - Prés humides subatlantiques à précontinentaux, montagnards du Massif central et des Pyrénées
- 6430-2 - Mégaphorbiaies mésotrophes montagnardes
- 6510-7 - Prairies fauchées collinéennes à submontagnardes eutrophiques
- 6520-1 - Prairies fauchées montagnardes et subalpines du massif central
- 7110-1 - Végétation des tourbières hautes actives\*
- 7120-1 - Végétation dégradée des tourbières hautes actives, susceptible de restauration
- 7140-1 - Tourbières de transition et tremblants
- 9120-3 - Hêtraies acidiphiles montagnardes à Houx
- 91D0 - Tourbières boisées\*
- 91E0-6 - Aulnaies-frênaies de rivières à eaux rapides\*

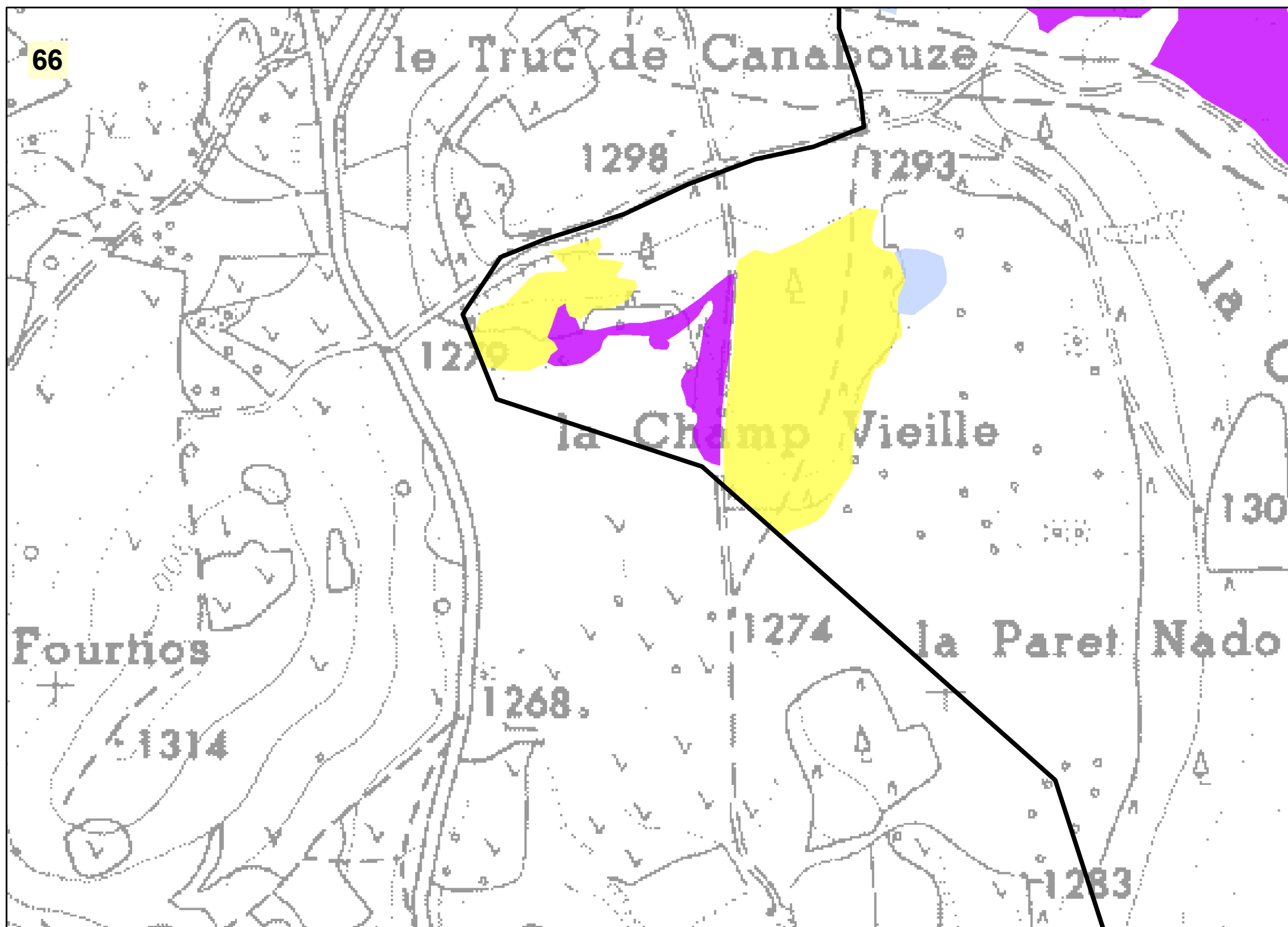

Habitats secondaires (se reporter au code couleur des habitats dominants)

Habitats tertiaires (se reporter au code couleur des habitats dominants)

**Les habitats naturels non communautaires ne figurent pas sur cette carte.**

**HABITATS NATURELS D'INTÉRÊT COMMUNAUTAIRE**

Réalisée par Rural Concept - Avril 2019 - Fond : Scan25© - Données : Rural Concept - CESAME - CEN 48 - ONF



Périmètre du site Natura 2000

**Habitats naturels d'intérêt communautaire (prioritaire\*)**

Habitats dominants :

- 4030-13 - Landes acidiphiles montagnardes du Massif central
- 5120-1 - Landes à genêt purgatif du Massif central
- 6230-4 - Pelouses acidiclives montagnardes du Massif central\*
- 6410-11 - Prés humides subatlantiques à précontinentaux, montagnards du Massif central et des Pyrénées
- 6430-2 - Mégaphorbiaies mésotrophes montagnardes
- 6510-7 - Prairies fauchées collinéennes à submontagnardes eutrophiques
- 6520-1 - Prairies fauchées montagnardes et subalpines du massif central
- 7110-1 - Végétation des tourbières hautes actives\*
- 7120-1 - Végétation dégradée des tourbières hautes actives, susceptible de restauration
- 7140-1 - Tourbières de transition et tremblants
- 9120-3 - Hêtraies acidiphiles montagnardes à Houx
- 91D0 - Tourbières boisées\*
- 91E0-6 - Aulnaies-frênaies de rivières à eaux rapides\*

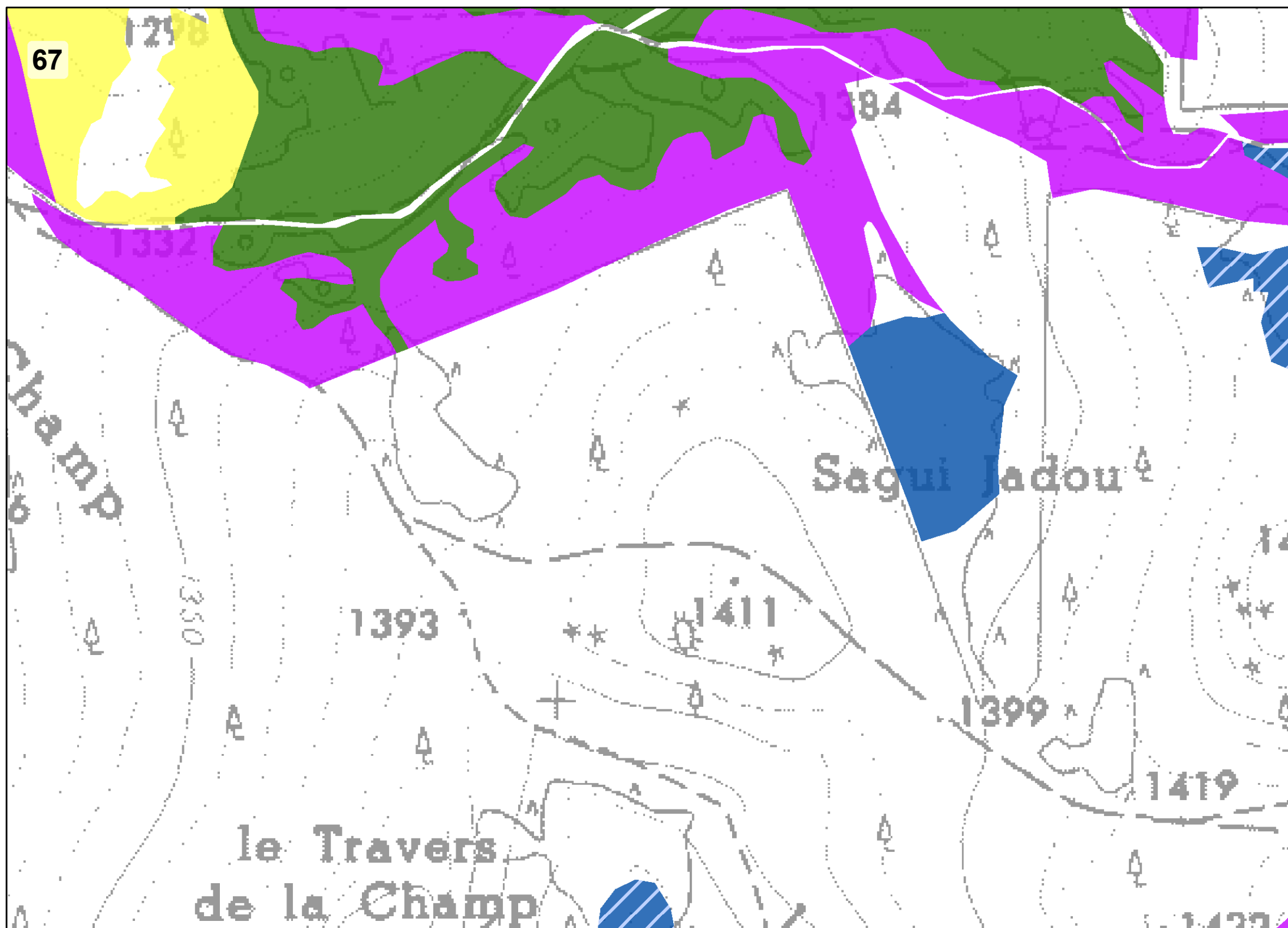

Habitats secondaires (se reporter au code couleur des habitats dominants)

Habitats tertiaires (se reporter au code couleur des habitats dominants)

**Les habitats naturels non communautaires ne figurent pas sur cette carte.**

**HABITATS NATURELS D'INTÉRÊT COMMUNAUTAIRE**

Réalisée par Rural Concept - Avril 2019 - Fond : Scan25© - Données : Rural Concept - CESAME - CEN 48 - ONF



Périètre du site Natura 2000

**Habitats naturels d'intérêt communautaire (prioritaire\*)**

Habitats dominants :

- 4030-13 - Landes acidiphiles montagnardes du Massif central
- 5120-1 - Landes à genêt purgatif du Massif central
- 6230-4 - Pelouses acidiclinales montagnardes du Massif central\*
- 6410-11 - Prés humides subatlantiques à précontinentaux, montagnards du Massif central et des Pyrénées
- 6430-2 - Mégaphorbiaies mésotrophes montagnardes
- 6510-7 - Prairies fauchées collinéennes à submontagnardes eutrophiques
- 6520-1 - Prairies fauchées montagnardes et subalpines du massif central
- 7110-1 - Végétation des tourbières hautes actives\*
- 7120-1 - Végétation dégradée des tourbières hautes actives, susceptible de restauration
- 7140-1 - Tourbières de transition et tremblants
- 9120-3 - Hêtraies acidiphiles montagnardes à Houx
- 91D0 - Tourbières boisées\*
- 91E0-6 - Aulnaies-frênaies de rivières à eaux rapides\*

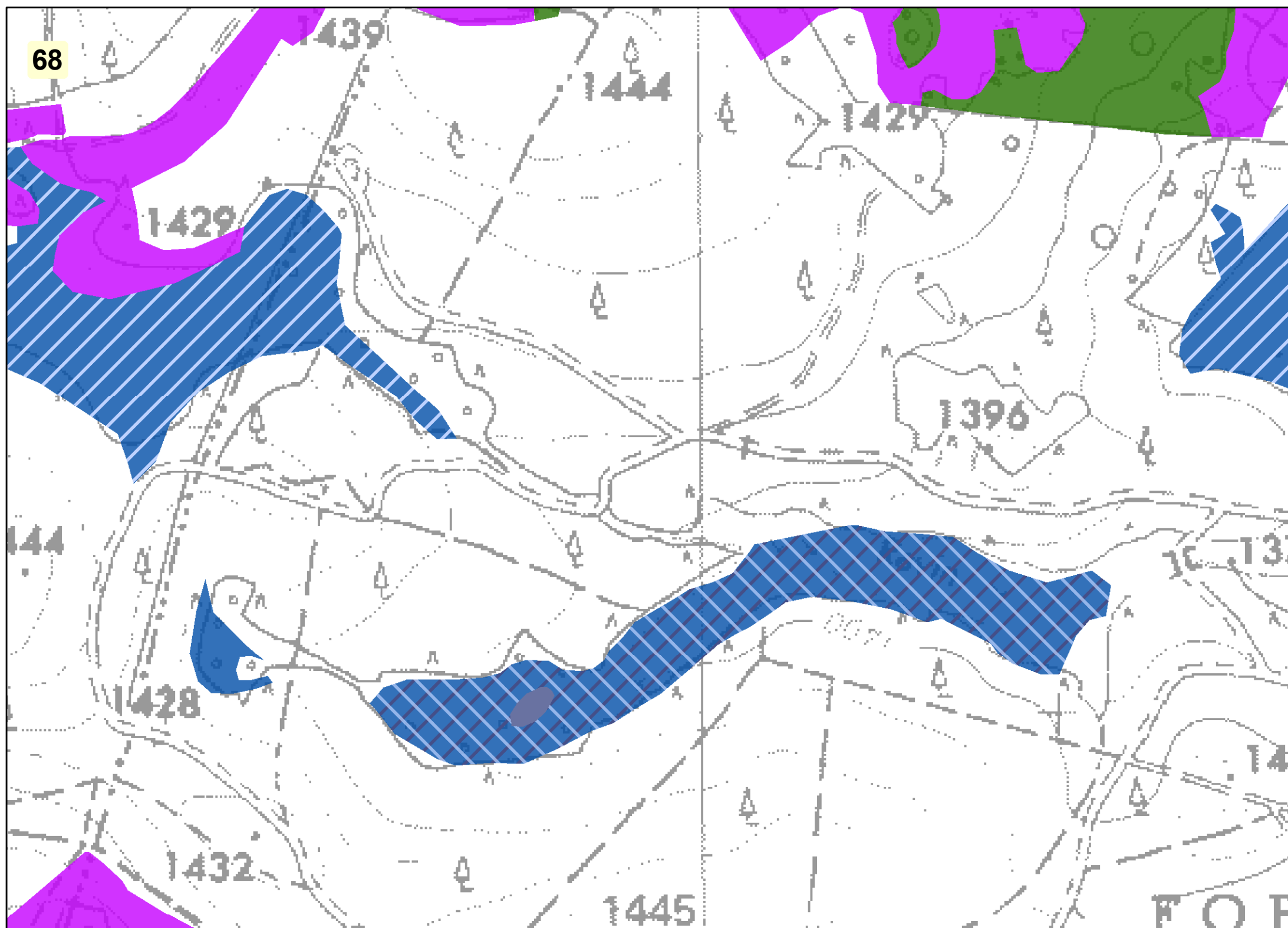

Habitats secondaires (se reporter au code couleur des habitats dominants)

Habitats tertiaires (se reporter au code couleur des habitats dominants)

**Les habitats naturels non communautaires ne figurent pas sur cette carte.**

HABITATS NATURELS D'INTÉRÊT COMMUNAUTAIRE

Réalisée par Rural Concept - Avril 2019 - Fond : Scan25© - Données : Rural Concept - CESAME - CEN 48 - ONF



▭ Périmètre du site Natura 2000

**Habitats naturels d'intérêt communautaire (prioritaire\*)**

Habitats dominants :

- 4030-13 - Landes acidiphiles montagnardes du Massif central
- 5120-1 - Landes à genêt purgatif du Massif central
- 6230-4 - Pelouses acidiclives montagnardes du Massif central\*
- 6410-11 - Prés humides subatlantiques à précontinentaux, montagnards du Massif central et des Pyrénées
- 6430-2 - Mégaphorbiaies mésotrophes montagnardes
- 6510-7 - Prairies fauchées collinéennes à submontagnardes eutrophiques
- 6520-1 - Prairies fauchées montagnardes et subalpines du massif central
- 7110-1 - Végétation des tourbières hautes actives\*
- 7120-1 - Végétation dégradée des tourbières hautes actives, susceptible de restauration
- 7140-1 - Tourbières de transition et tremblants
- 9120-3 - Hêtraies acidiphiles montagnardes à Houx
- 91D0 - Tourbières boisées\*
- 91E0-6 - Aulnaies-frênaies de rivières à eaux rapides\*

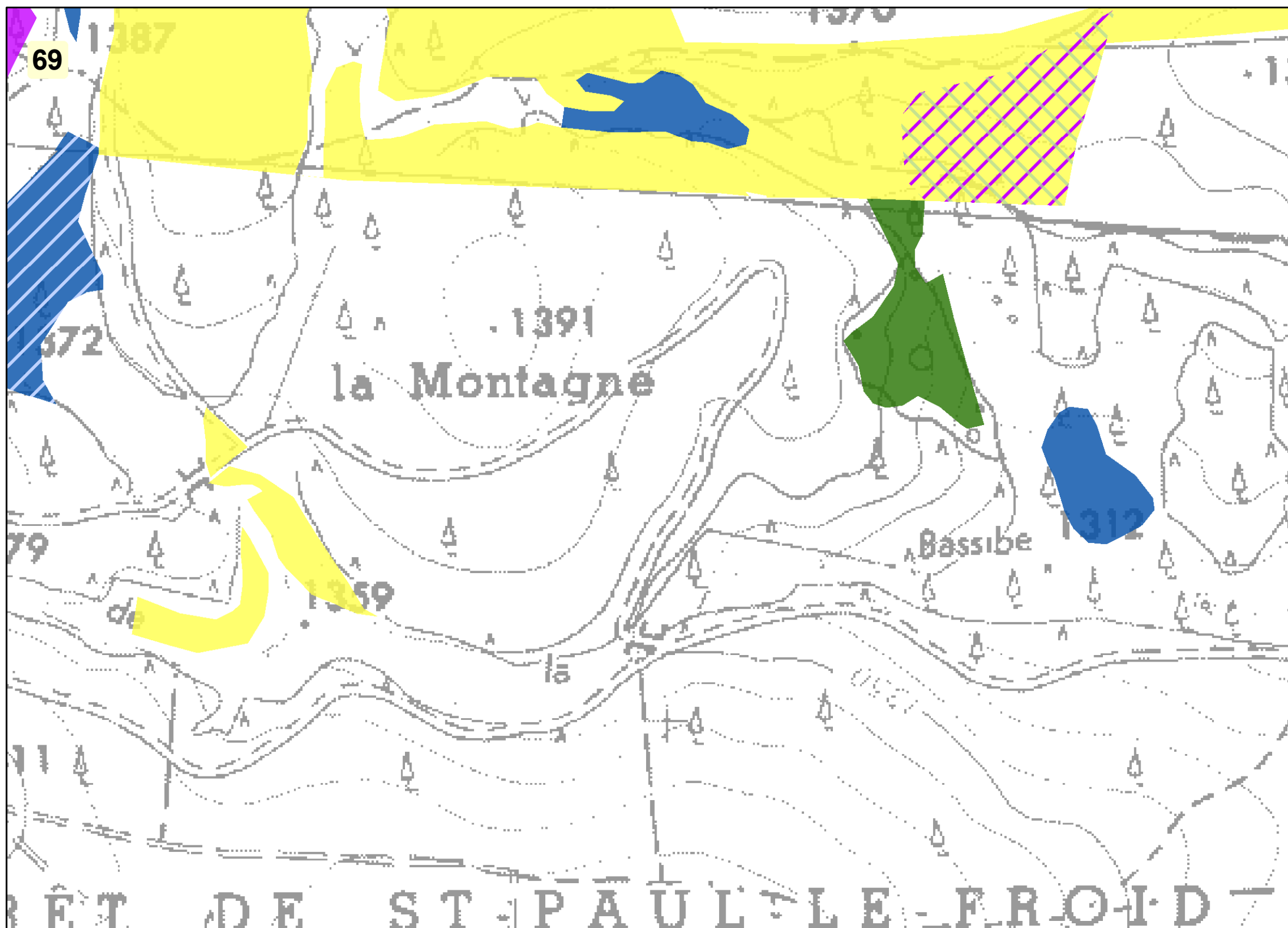

▨ Habitats secondaires (se reporter au code couleur des habitats dominants)

▨ Habitats tertiaires (se reporter au code couleur des habitats dominants)

Les habitats naturels non communautaires ne figurent pas sur cette carte.

**HABITATS NATURELS D'INTÉRÊT COMMUNAUTAIRE**

Réalisée par Rural Concept - Avril 2019 - Fond : Scan25© - Données : Rural Concept - CESAME - CEN 48 - ONF



Périimètre du site Natura 2000

**Habitats naturels d'intérêt communautaire (prioritaire\*)**

Habitats dominants :

- 4030-13 - Landes acidiphiles montagnardes du Massif central
- 5120-1 - Landes à genêt purgatif du Massif central
- 6230-4 - Pelouses acidiclives montagnardes du Massif central\*
- 6410-11 - Prés humides subatlantiques à précontinentaux, montagnards du Massif central et des Pyrénées
- 6430-2 - Mégaphorbiaies mésotrophes montagnardes
- 6510-7 - Prairies fauchées collinéennes à submontagnardes eutrophiques
- 6520-1 - Prairies fauchées montagnardes et subalpines du massif central
- 7110-1 - Végétation des tourbières hautes actives\*
- 7120-1 - Végétation dégradée des tourbières hautes actives, susceptible de restauration
- 7140-1 - Tourbières de transition et tremblants
- 9120-3 - Hêtraies acidiphiles montagnardes à Houx
- 91D0 - Tourbières boisées\*
- 91E0-6 - Aulnaies-frênaies de rivières à eaux rapides\*

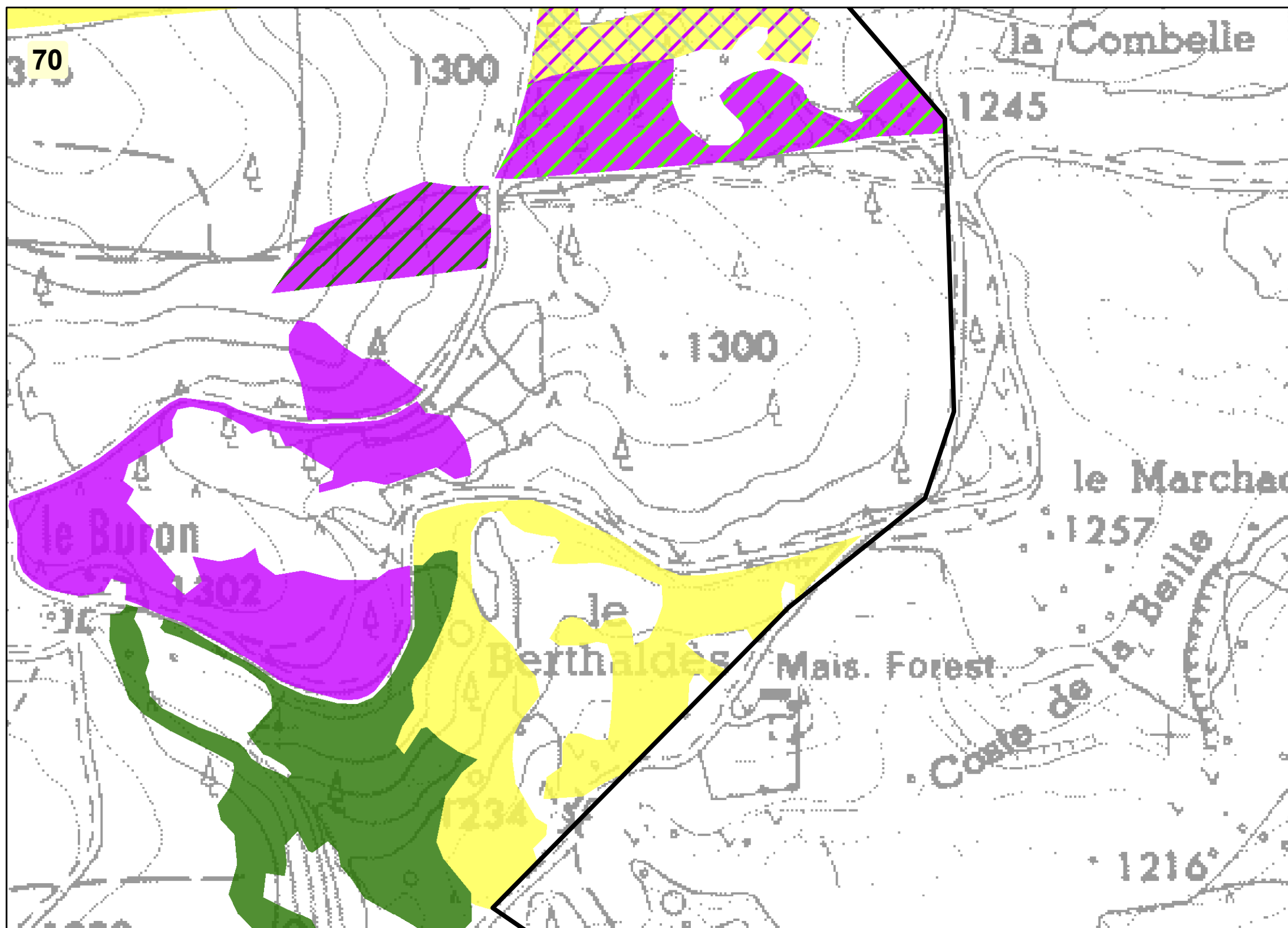

Habitats secondaires (se reporter au code couleur des habitats dominants)

Habitats tertiaires (se reporter au code couleur des habitats dominants)

**Les habitats naturels non communautaires ne figurent pas sur cette carte.**

HABITATS NATURELS D'INTÉRÊT COMMUNAUTAIRE

Réalisée par Rural Concept - Avril 2019 - Fond : Scan25© - Données : Rural Concept - CESAME - CEN 48 - ONF



▭ Périmètre du site Natura 2000

**Habitats naturels d'intérêt communautaire (prioritaire\*)**

Habitats dominants :

- 4030-13 - Landes acidiphiles montagnardes du Massif central
- 5120-1 - Landes à genêt purgatif du Massif central
- 6230-4 - Pelouses acidiclives montagnardes du Massif central\*
- 6410-11 - Prés humides subatlantiques à précontinentaux, montagnards du Massif central et des Pyrénées
- 6430-2 - Mégaphorbiaies mésotrophes montagnardes
- 6510-7 - Prairies fauchées collinéennes à submontagnardes eutrophiques
- 6520-1 - Prairies fauchées montagnardes et subalpines du massif central
- 7110-1 - Végétation des tourbières hautes actives\*
- 7120-1 - Végétation dégradée des tourbières hautes actives, susceptible de restauration
- 7140-1 - Tourbières de transition et tremblants
- 9120-3 - Hêtraies acidiphiles montagnardes à Houx
- 91D0 - Tourbières boisées\*
- 91E0-6 - Aulnaies-frênaies de rivières à eaux rapides\*

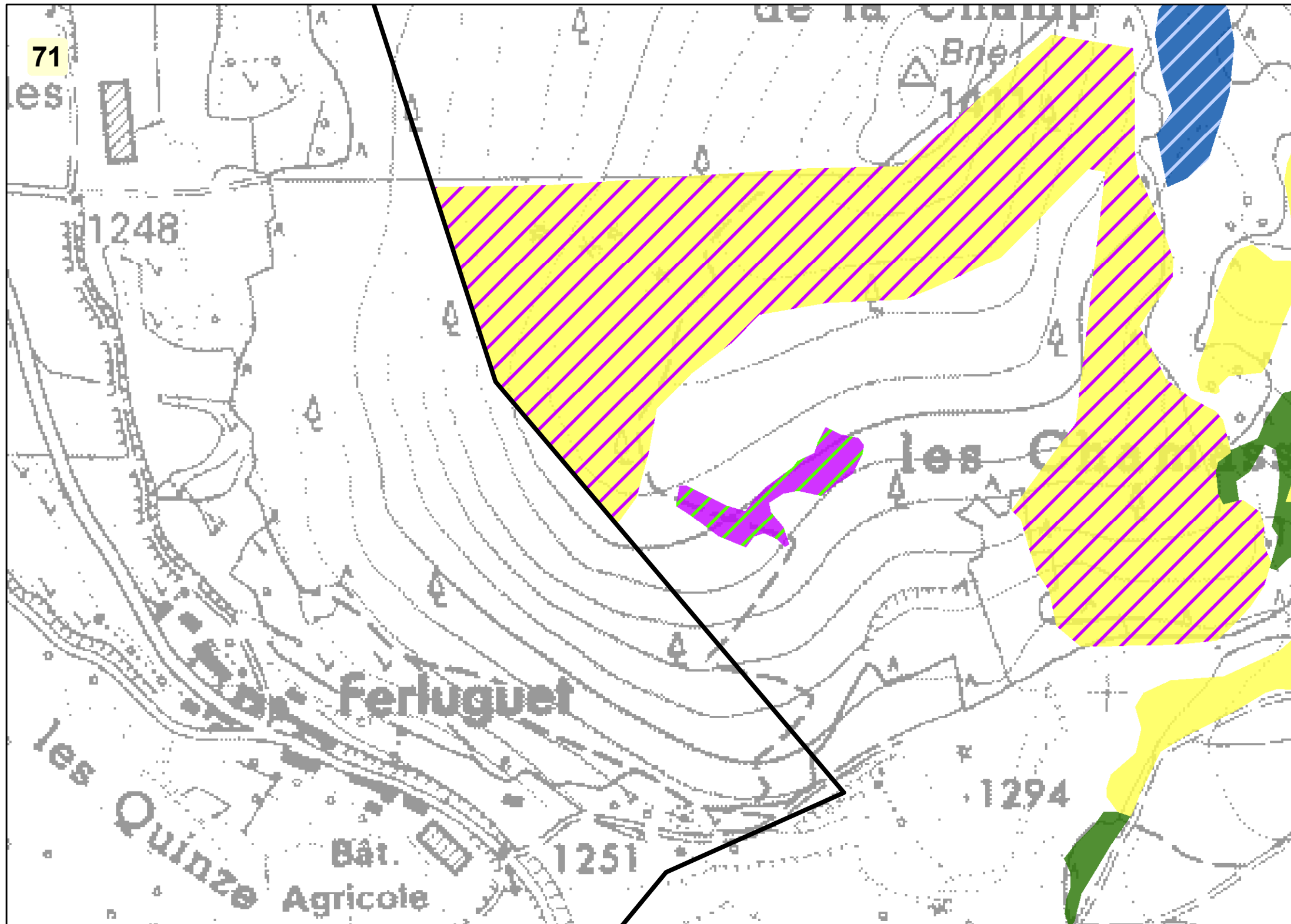
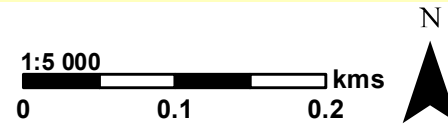
▨ Habitats secondaires (se reporter au code couleur des habitats dominants)

▨ Habitats tertiaires (se reporter au code couleur des habitats dominants)

Les habitats naturels non communautaires ne figurent pas sur cette carte.

**HABITATS NATURELS D'INTÉRÊT COMMUNAUTAIRE**

Réalisée par Rural Concept - Avril 2019 - Fond : Scan25© - Données : Rural Concept - CESAME - CEN 48 - ONF



Périètre du site Natura 2000

**Habitats naturels d'intérêt communautaire (prioritaire\*)**

Habitats dominants :

- 4030-13 - Landes acidiphiles montagnardes du Massif central
- 5120-1 - Landes à genêt purgatif du Massif central
- 6230-4 - Pelouses acidiclinales montagnardes du Massif central\*
- 6410-11 - Prés humides subatlantiques à précontinentaux, montagnards du Massif central et des Pyrénées
- 6430-2 - Mégaphorbiaies mésotrophes montagnardes
- 6510-7 - Prairies fauchées collinéennes à submontagnardes eutrophiques
- 6520-1 - Prairies fauchées montagnardes et subalpines du massif central
- 7110-1 - Végétation des tourbières hautes actives\*
- 7120-1 - Végétation dégradée des tourbières hautes actives, susceptible de restauration
- 7140-1 - Tourbières de transition et tremblants
- 9120-3 - Hêtraies acidiphiles montagnardes à Houx
- 91D0 - Tourbières boisées\*
- 91E0-6 - Aulnaies-frênaies de rivières à eaux rapides\*

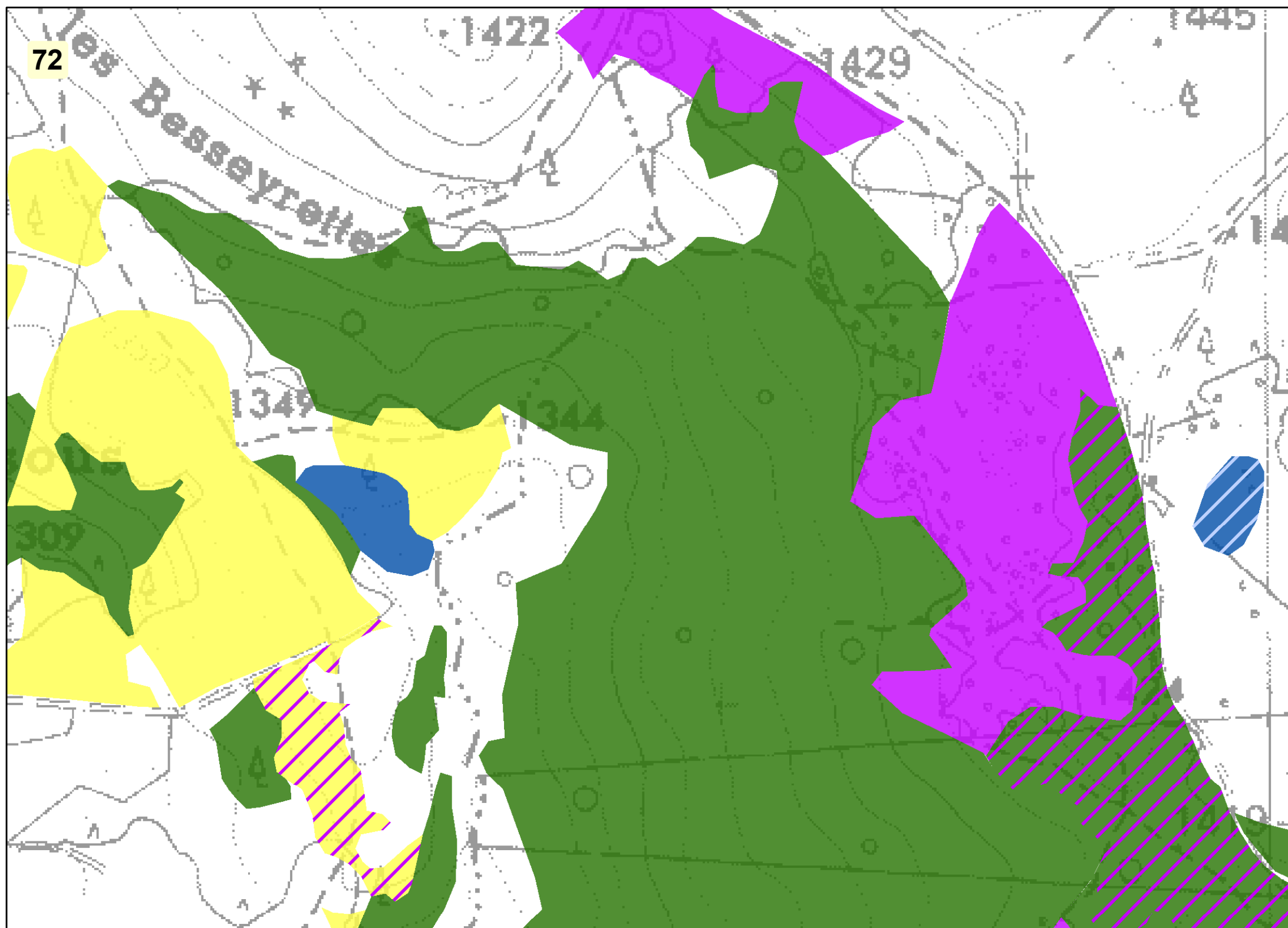

Habitats secondaires (se reporter au code couleur des habitats dominants)

Habitats tertiaires (se reporter au code couleur des habitats dominants)

**Les habitats naturels non communautaires ne figurent pas sur cette carte.**

**HABITATS NATURELS D'INTÉRÊT COMMUNAUTAIRE**

Réalisée par Rural Concept - Avril 2019 - Fond : Scan25© - Données : Rural Concept - CESAME - CEN 48 - ONF



Périmètre du site Natura 2000

**Habitats naturels d'intérêt communautaire (prioritaire\*)**

Habitats dominants :

- 4030-13 - Landes acidiphiles montagnardes du Massif central
- 5120-1 - Landes à genêt purgatif du Massif central
- 6230-4 - Pelouses acidiclives montagnardes du Massif central\*
- 6410-11 - Prés humides subatlantiques à précontinentaux, montagnards du Massif central et des Pyrénées
- 6430-2 - Mégaphorbiaies mésotrophes montagnardes
- 6510-7 - Prairies fauchées collinéennes à submontagnardes eutrophiques
- 6520-1 - Prairies fauchées montagnardes et subalpines du massif central
- 7110-1 - Végétation des tourbières hautes actives\*
- 7120-1 - Végétation dégradée des tourbières hautes actives, susceptible de restauration
- 7140-1 - Tourbières de transition et tremblants
- 9120-3 - Hêtraies acidiphiles montagnardes à Houx
- 91D0 - Tourbières boisées\*
- 91E0-6 - Aulnaies-frênaies de rivières à eaux rapides\*

Habitats secondaires (se reporter au code couleur des habitats dominants)

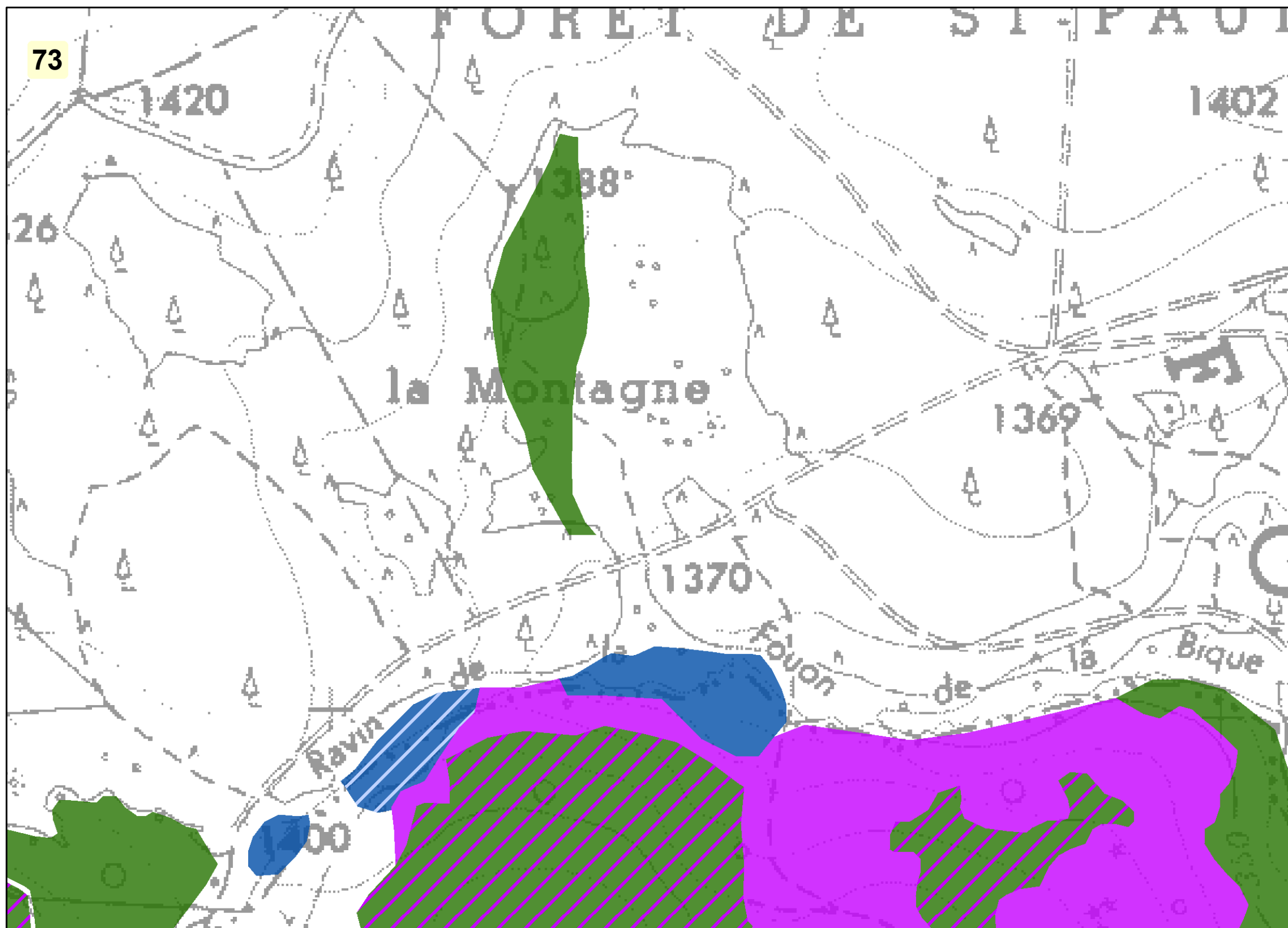

Habitats tertiaires (se reporter au code couleur des habitats dominants)

**Les habitats naturels non communautaires ne figurent pas sur cette carte.**



HABITATS NATURELS D'INTÉRÊT COMMUNAUTAIRE

Réalisée par Rural Concept - Avril 2019 - Fond : Scan25© - Données : Rural Concept - CESAME - CEN 48 - ONF



▭ Périmètre du site Natura 2000

**Habitats naturels d'intérêt communautaire (prioritaire\*)**

Habitats dominants :

- 4030-13 - Landes acidiphiles montagnardes du Massif central
- 5120-1 - Landes à genêt purgatif du Massif central
- 6230-4 - Pelouses acidiclives montagnardes du Massif central\*
- 6410-11 - Prés humides subatlantiques à précontinentaux, montagnards du Massif central et des Pyrénées
- 6430-2 - Mégaphorbiaies mésotrophes montagnardes
- 6510-7 - Prairies fauchées collinéennes à submontagnardes eutrophiques
- 6520-1 - Prairies fauchées montagnardes et subalpines du massif central
- 7110-1 - Végétation des tourbières hautes actives\*
- 7120-1 - Végétation dégradée des tourbières hautes actives, susceptible de restauration
- 7140-1 - Tourbières de transition et tremblants
- 9120-3 - Hêtraies acidiphiles montagnardes à Houx
- 91D0 - Tourbières boisées\*
- 91E0-6 - Aulnaies-frênaies de rivières à eaux rapides\*

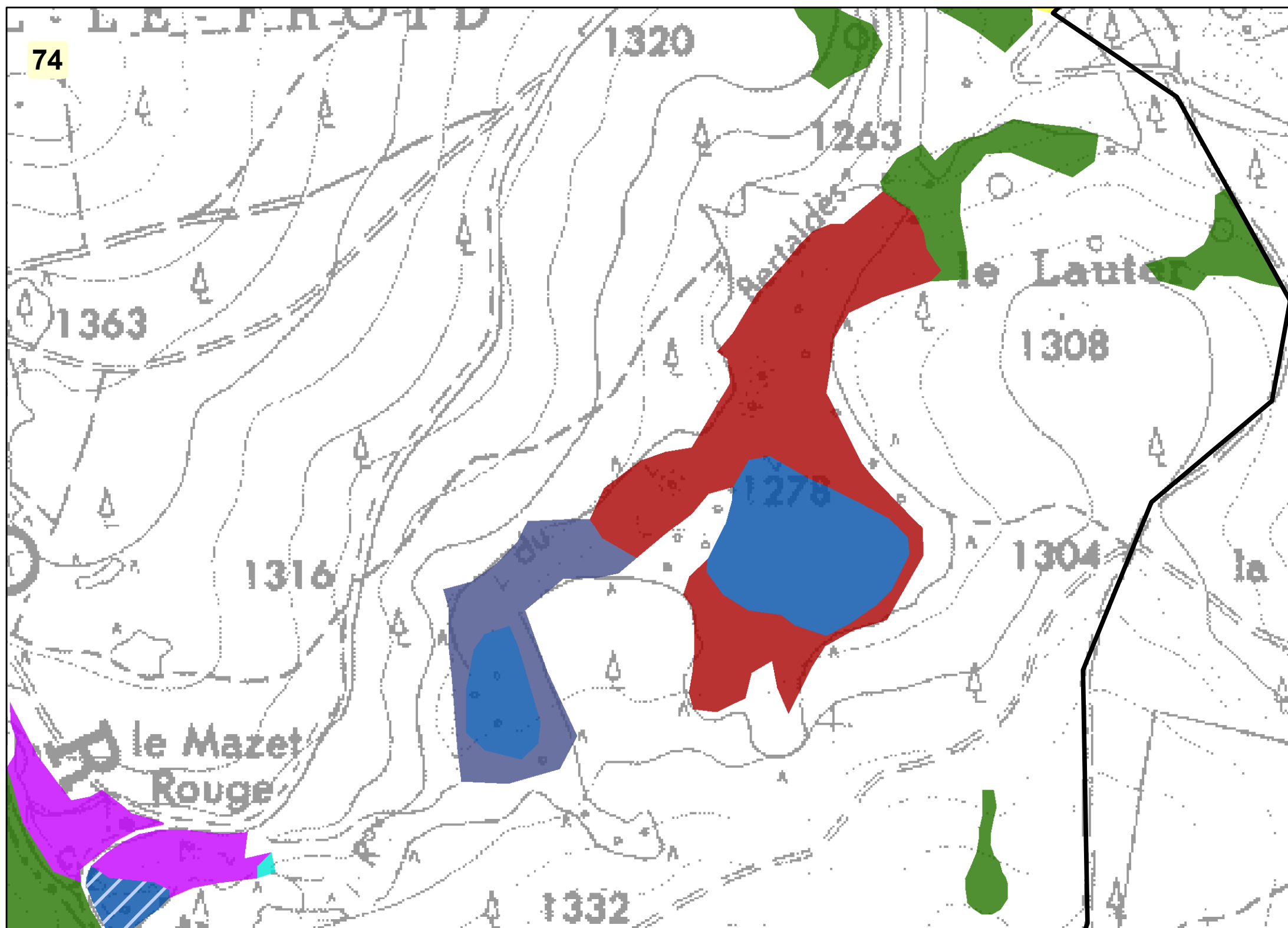

▨ Habitats secondaires (se reporter au code couleur des habitats dominants)

▧ Habitats tertiaires (se reporter au code couleur des habitats dominants)

Les habitats naturels non communautaires ne figurent pas sur cette carte.

**HABITATS NATURELS D'INTÉRÊT COMMUNAUTAIRE**

Réalisée par Rural Concept - Avril 2019 - Fond : Scan25© - Données : Rural Concept - CESAME - CEN 48 - ONF



▭ Périmètre du site Natura 2000

**Habitats naturels d'intérêt communautaire (prioritaire\*)**

Habitats dominants :

- 4030-13 - Landes acidiphiles montagnardes du Massif central
- 5120-1 - Landes à genêt purgatif du Massif central
- 6230-4 - Pelouses acidiclives montagnardes du Massif central\*
- 6410-11 - Prés humides subatlantiques à précontinentaux, montagnards du Massif central et des Pyrénées
- 6430-2 - Mégaphorbiaies mésotrophes montagnardes
- 6510-7 - Prairies fauchées collinéennes à submontagnardes eutrophiques
- 6520-1 - Prairies fauchées montagnardes et subalpines du massif central
- 7110-1 - Végétation des tourbières hautes actives\*
- 7120-1 - Végétation dégradée des tourbières hautes actives, susceptible de restauration
- 7140-1 - Tourbières de transition et tremblants
- 9120-3 - Hêtraies acidiphiles montagnardes à Houx
- 91D0 - Tourbières boisées\*
- 91E0-6 - Aulnaies-frênaies de rivières à eaux rapides\*

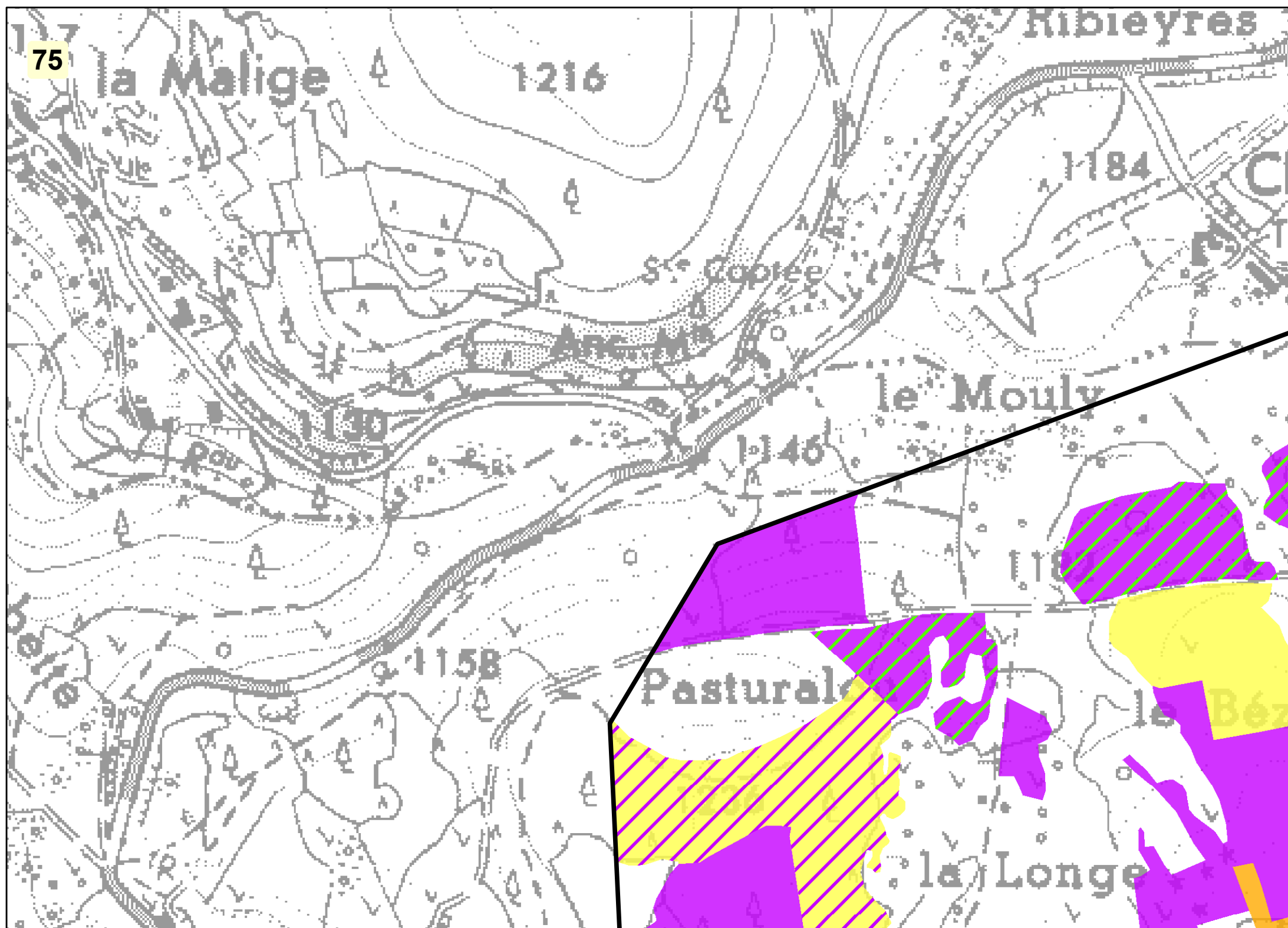

▬ Habitats secondaires (se reporter au code couleur des habitats dominants)

▬ Habitats tertiaires (se reporter au code couleur des habitats dominants)

**Les habitats naturels non communautaires ne figurent pas sur cette carte.**

**HABITATS NATURELS D'INTÉRÊT COMMUNAUTAIRE**

Réalisée par Rural Concept - Avril 2019 - Fond : Scan25© - Données : Rural Concept - CESAME - CEN 48 - ONF



Périètre du site Natura 2000

**Habitats naturels d'intérêt communautaire (prioritaire\*)**

Habitats dominants :

- 4030-13 - Landes acidiphiles montagnardes du Massif central
- 5120-1 - Landes à genêt purgatif du Massif central
- 6230-4 - Pelouses acidiclinales montagnardes du Massif central\*
- 6410-11 - Prés humides subatlantiques à précontinentaux, montagnards du Massif central et des Pyrénées
- 6430-2 - Mégaphorbiaies mésotrophes montagnardes
- 6510-7 - Prairies fauchées collinéennes à submontagnardes eutrophiques
- 6520-1 - Prairies fauchées montagnardes et subalpines du massif central
- 7110-1 - Végétation des tourbières hautes actives\*
- 7120-1 - Végétation dégradée des tourbières hautes actives, susceptible de restauration
- 7140-1 - Tourbières de transition et tremblants
- 9120-3 - Hêtraies acidiphiles montagnardes à Houx
- 91D0 - Tourbières boisées\*
- 91E0-6 - Aulnaies-frênaies de rivières à eaux rapides\*

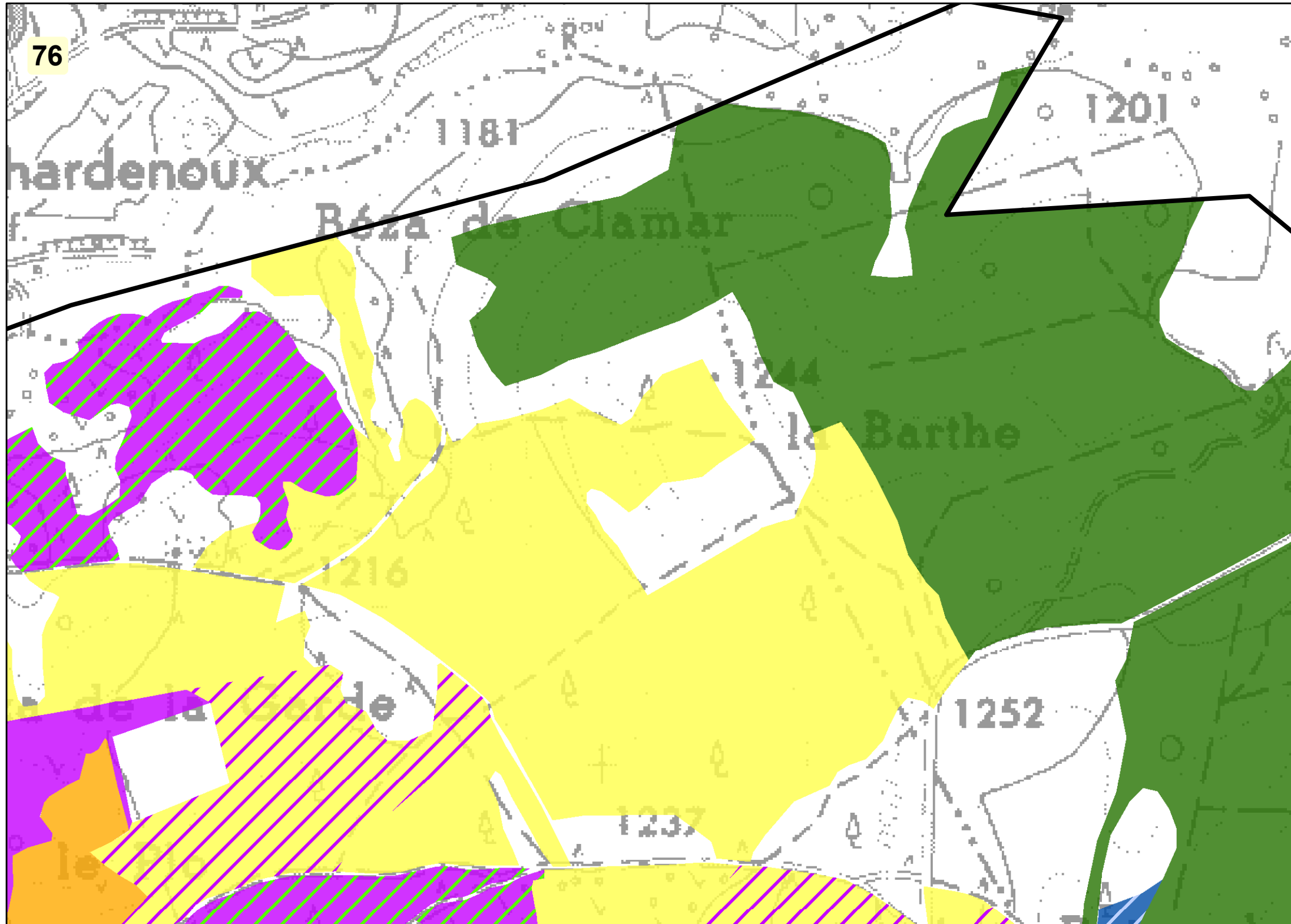
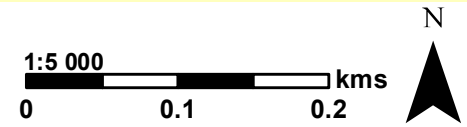
Habitats secondaires (se reporter au code couleur des habitats dominants)

Habitats tertiaires (se reporter au code couleur des habitats dominants)

**Les habitats naturels non communautaires ne figurent pas sur cette carte.**

**HABITATS NATURELS D'INTÉRÊT COMMUNAUTAIRE**

Réalisée par Rural Concept - Avril 2019 - Fond : Scan25© - Données : Rural Concept - CESAME - CEN 48 - ONF



Périmètre du site Natura 2000

**Habitats naturels d'intérêt communautaire (prioritaire\*)**

Habitats dominants :

- 4030-13 - Landes acidiphiles montagnardes du Massif central
- 5120-1 - Landes à genêt purgatif du Massif central
- 6230-4 - Pelouses acidiclives montagnardes du Massif central\*
- 6410-11 - Prés humides subatlantiques à précontinentaux, montagnards du Massif central et des Pyrénées
- 6430-2 - Mégaphorbiaies mésotrophes montagnardes
- 6510-7 - Prairies fauchées collinéennes à submontagnardes eutrophiques
- 6520-1 - Prairies fauchées montagnardes et subalpines du massif central
- 7110-1 - Végétation des tourbières hautes actives\*
- 7120-1 - Végétation dégradée des tourbières hautes actives, susceptible de restauration
- 7140-1 - Tourbières de transition et tremblants
- 9120-3 - Hêtraies acidiphiles montagnardes à Houx
- 91D0 - Tourbières boisées\*
- 91E0-6 - Aulnaies-frênaies de rivières à eaux rapides\*

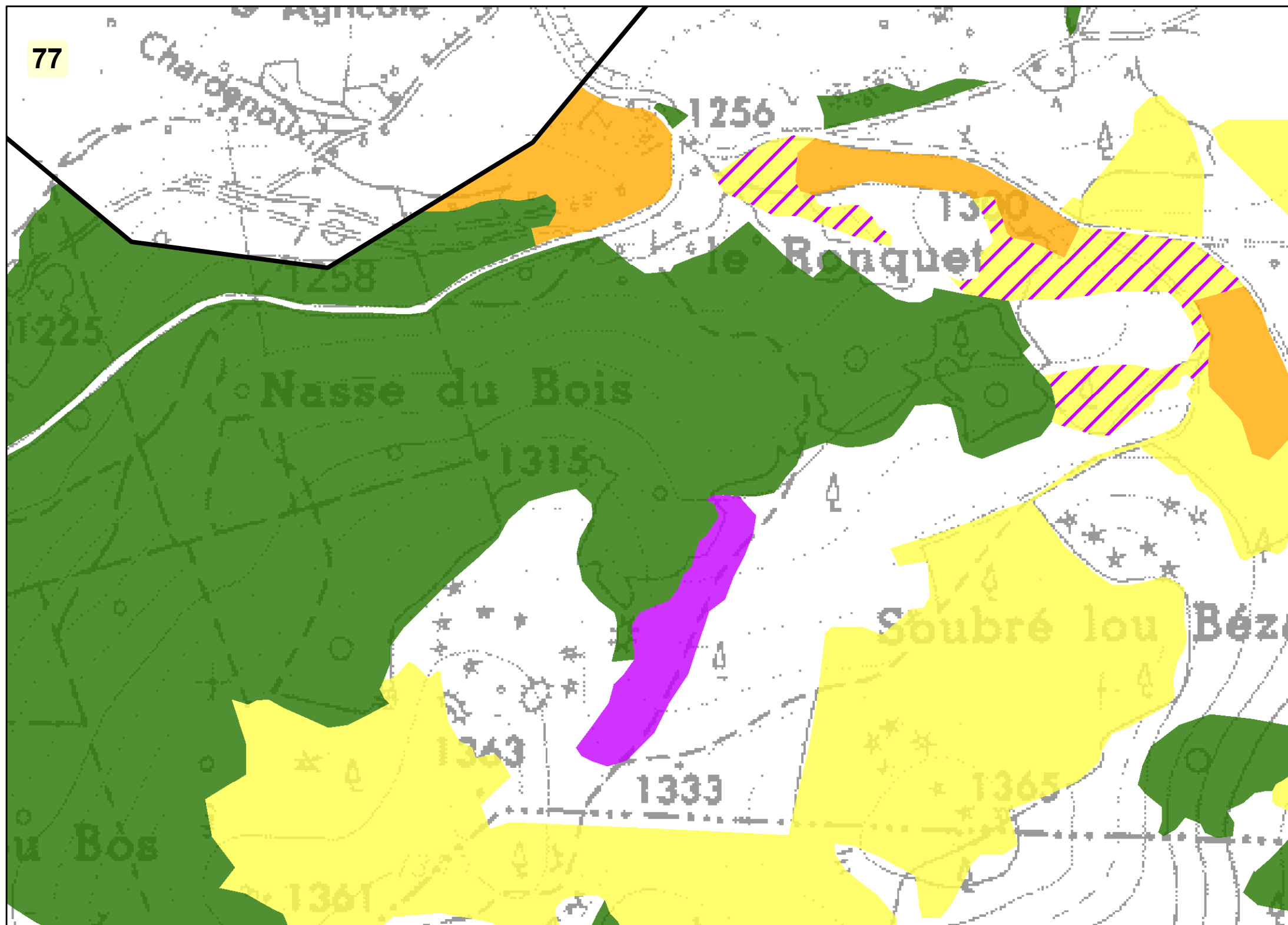
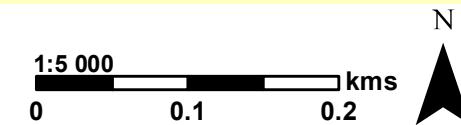
Habitats secondaires (se reporter au code couleur des habitats dominants)

Habitats tertiaires (se reporter au code couleur des habitats dominants)

**Les habitats naturels non communautaires ne figurent pas sur cette carte.**

HABITATS NATURELS D'INTÉRÊT COMMUNAUTAIRE

Réalisée par Rural Concept - Avril 2019 - Fond : Scan25© - Données : Rural Concept - CESAME - CEN 48 - ONF



▭ Périmètre du site Natura 2000

**Habitats naturels d'intérêt communautaire (prioritaire\*)**

Habitats dominants :

- 4030-13 - Landes acidiphiles montagnardes du Massif central
- 5120-1 - Landes à genêt purgatif du Massif central
- 6230-4 - Pelouses acidiclives montagnardes du Massif central\*
- 6410-11 - Prés humides subatlantiques à précontinentaux, montagnards du Massif central et des Pyrénées
- 6430-2 - Mégaphorbiaies mésotrophes montagnardes
- 6510-7 - Prairies fauchées collinéennes à submontagnardes eutrophiques
- 6520-1 - Prairies fauchées montagnardes et subalpines du massif central
- 7110-1 - Végétation des tourbières hautes actives\*
- 7120-1 - Végétation dégradée des tourbières hautes actives, susceptible de restauration
- 7140-1 - Tourbières de transition et tremblants
- 9120-3 - Hêtraies acidiphiles montagnardes à Houx
- 91D0 - Tourbières boisées\*
- 91E0-6 - Aulnaies-frênaies de rivières à eaux rapides\*

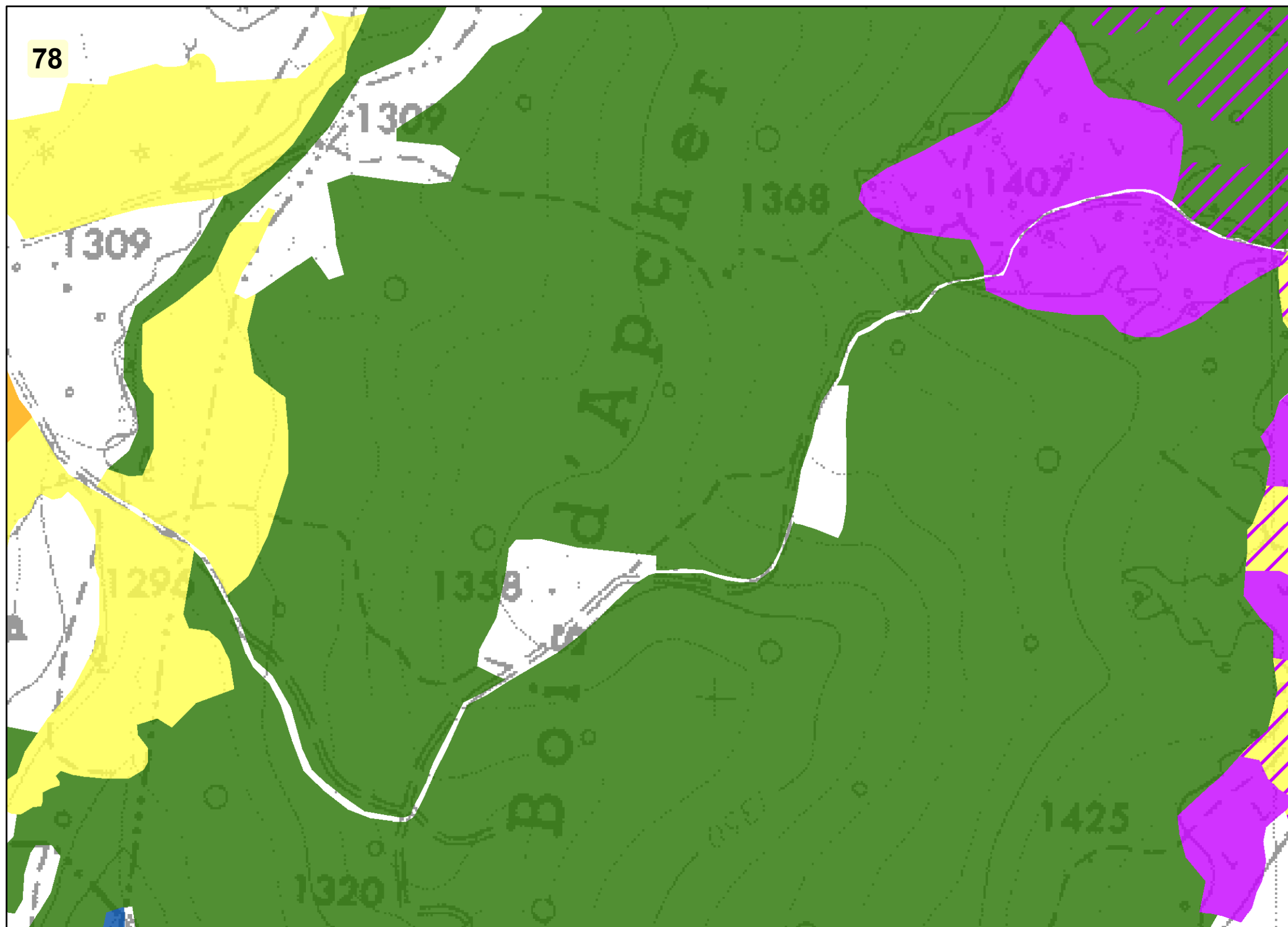

Habitats secondaires (se reporter au code couleur des habitats dominants)

Habitats tertiaires (se reporter au code couleur des habitats dominants)

Les habitats naturels non communautaires ne figurent pas sur cette carte.

**HABITATS NATURELS D'INTÉRÊT COMMUNAUTAIRE**

Réalisée par Rural Concept - Avril 2019 - Fond : Scan25© - Données : Rural Concept - CESAME - CEN 48 - ONF



Périètre du site Natura 2000

**Habitats naturels d'intérêt communautaire (prioritaire\*)**

Habitats dominants :

- 4030-13 - Landes acidiphiles montagnardes du Massif central
- 5120-1 - Landes à genêt purgatif du Massif central
- 6230-4 - Pelouses acidiclinales montagnardes du Massif central\*
- 6410-11 - Prés humides subatlantiques à précontinentaux, montagnards du Massif central et des Pyrénées
- 6430-2 - Mégaphorbiaies mésotrophes montagnardes
- 6510-7 - Prairies fauchées collinéennes à submontagnardes eutrophiques
- 6520-1 - Prairies fauchées montagnardes et subalpines du massif central
- 7110-1 - Végétation des tourbières hautes actives\*
- 7120-1 - Végétation dégradée des tourbières hautes actives, susceptible de restauration
- 7140-1 - Tourbières de transition et tremblants
- 9120-3 - Hêtraies acidiphiles montagnardes à Houx
- 91D0 - Tourbières boisées\*
- 91E0-6 - Aulnaies-frênaies de rivières à eaux rapides\*

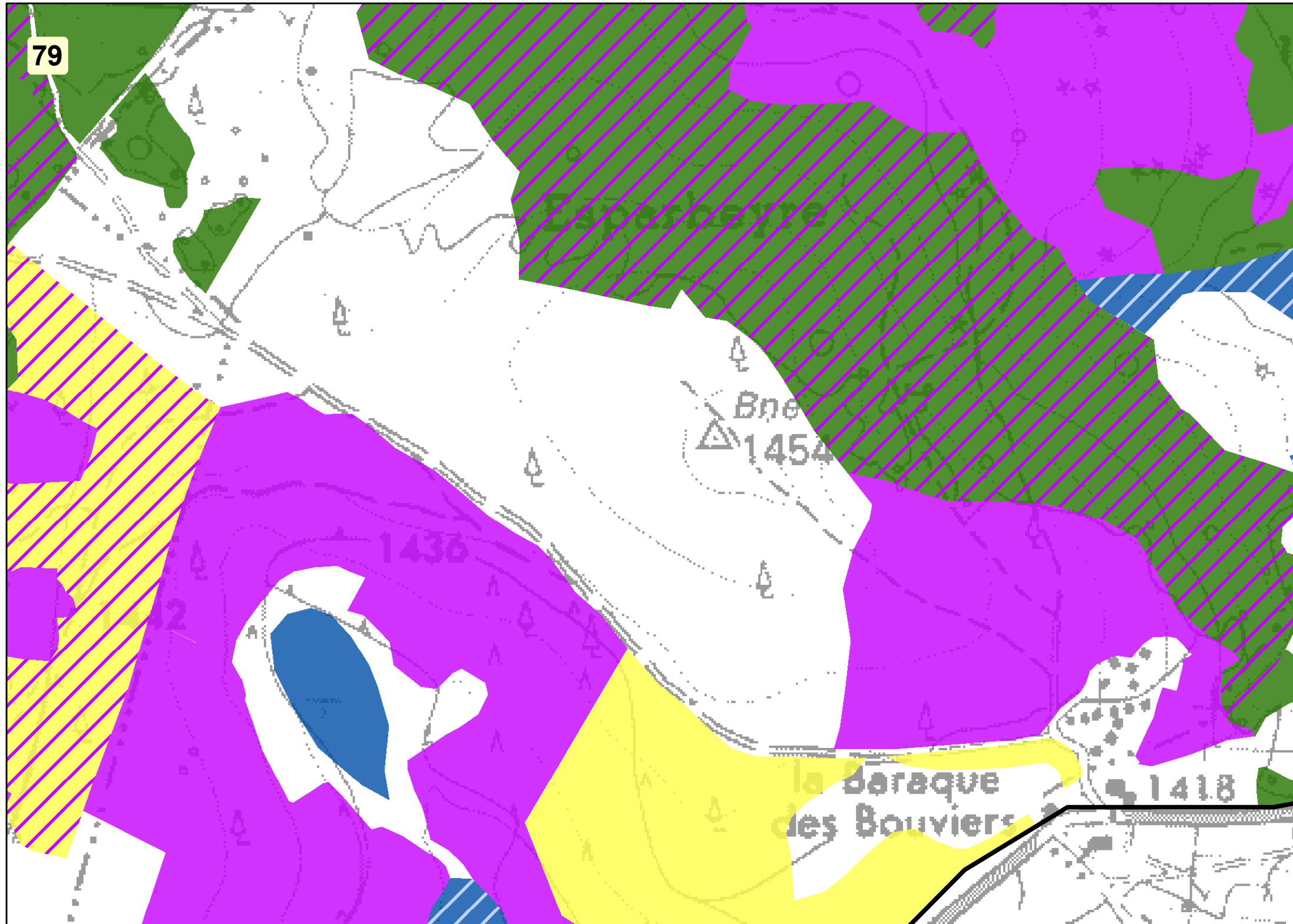
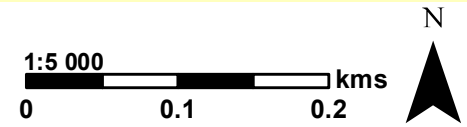
Habitats secondaires (se reporter au code couleur des habitats dominants)

Habitats tertiaires (se reporter au code couleur des habitats dominants)

**Les habitats naturels non communautaires ne figurent pas sur cette carte.**

HABITATS NATURELS D'INTÉRÊT COMMUNAUTAIRE






Réalisée par Rural Concept - Avril 2019 - Fond : Scan25© - Données : Rural Concept - CESAME - CEN 48 - ONF





▭ Périmètre du site Natura 2000

**Habitats naturels d'intérêt communautaire (prioritaire\*)**

Habitats dominants :

-  4030-13 - Landes acidiphiles montagnardes du Massif central
-  5120-1 - Landes à genêt purgatif du Massif central
-  6230-4 - Pelouses acidiclives montagnardes du Massif central\*
-  6410-11 - Prés humides subatlantiques à précontinentaux, montagnards du Massif central et des Pyrénées
-  6430-2 - Mégaphorbiaies mésotrophes montagnardes
-  6510-7 - Prairies fauchées collinéennes à submontagnardes eutrophiques
-  6520-1 - Prairies fauchées montagnardes et subalpines du massif central
-  7110-1 - Végétation des tourbières hautes actives\*
-  7120-1 - Végétation dégradée des tourbières hautes actives, susceptible de restauration
-  7140-1 - Tourbières de transition et tremblants
-  9120-3 - Hêtraies acidiphiles montagnardes à Houx
-  91D0 - Tourbières boisées\*
-  91E0-6 - Aulnaies-frênaies de rivières à eaux rapides\*

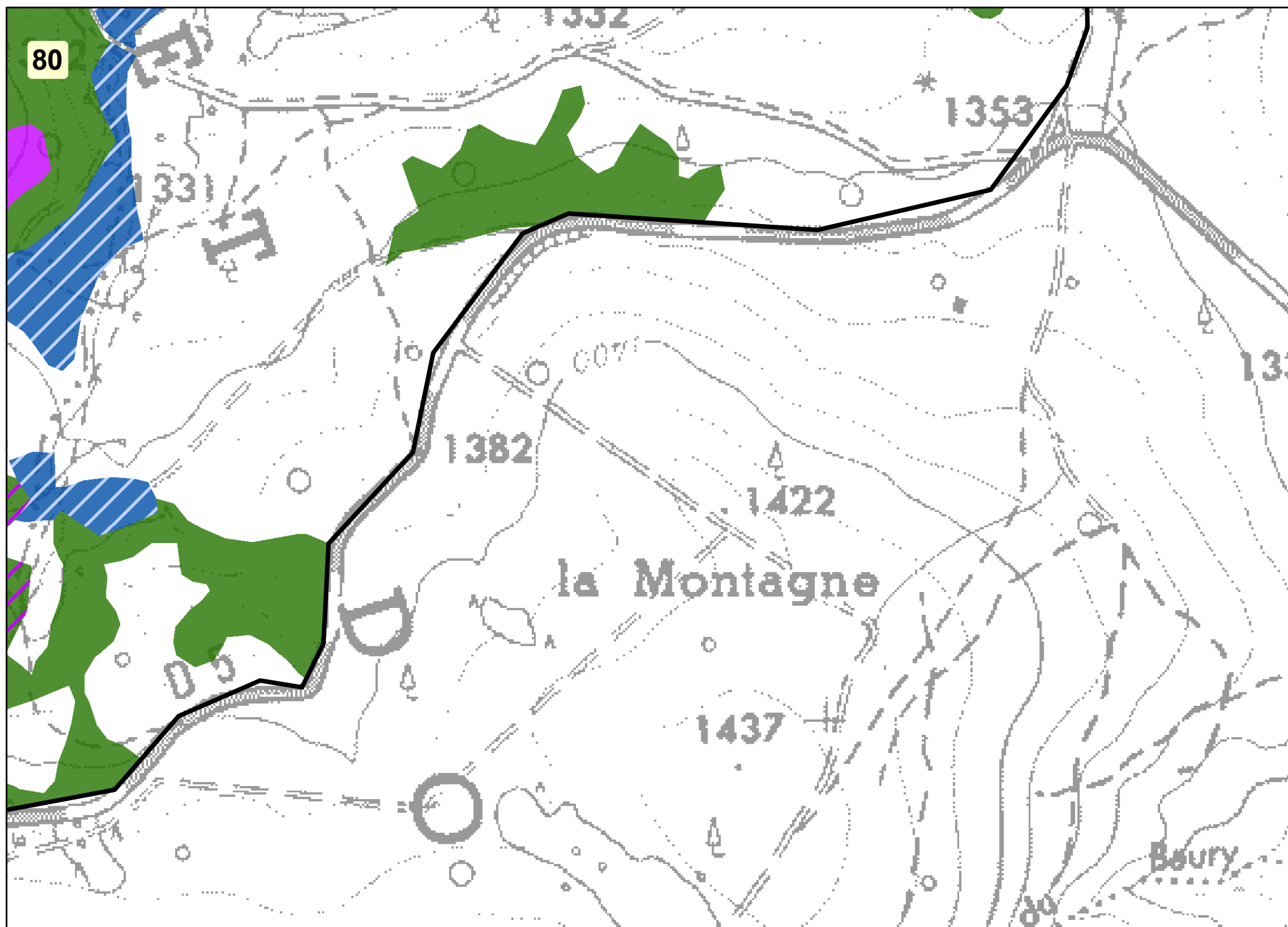

 Habitats secondaires (se reporter au code couleur des habitats dominants)

 Habitats tertiaires (se reporter au code couleur des habitats dominants)

Les habitats naturels non communautaires ne figurent pas sur cette carte.

**HABITATS NATURELS D'INTÉRÊT COMMUNAUTAIRE**

Réalisée par Rural Concept - Avril 2019 - Fond : Scan25© - Données : Rural Concept - CESAME - CEN 48 - ONF



Périmètre du site Natura 2000

**Habitats naturels d'intérêt communautaire (prioritaire\*)**

Habitats dominants :

- 4030-13 - Landes acidiphiles montagnardes du Massif central
- 5120-1 - Landes à genêt purgatif du Massif central
- 6230-4 - Pelouses acidiclives montagnardes du Massif central\*
- 6410-11 - Prés humides subatlantiques à précontinentaux, montagnards du Massif central et des Pyrénées
- 6430-2 - Mégaphorbiaies mésotrophes montagnardes
- 6510-7 - Prairies fauchées collinéennes à submontagnardes eutrophiques
- 6520-1 - Prairies fauchées montagnardes et subalpines du massif central
- 7110-1 - Végétation des tourbières hautes actives\*
- 7120-1 - Végétation dégradée des tourbières hautes actives, susceptible de restauration
- 7140-1 - Tourbières de transition et tremblants
- 9120-3 - Hêtraies acidiphiles montagnardes à Houx
- 91D0 - Tourbières boisées\*
- 91E0-6 - Aulnaies-frênaies de rivières à eaux rapides\*

Habitats secondaires (se reporter au code couleur des habitats dominants)

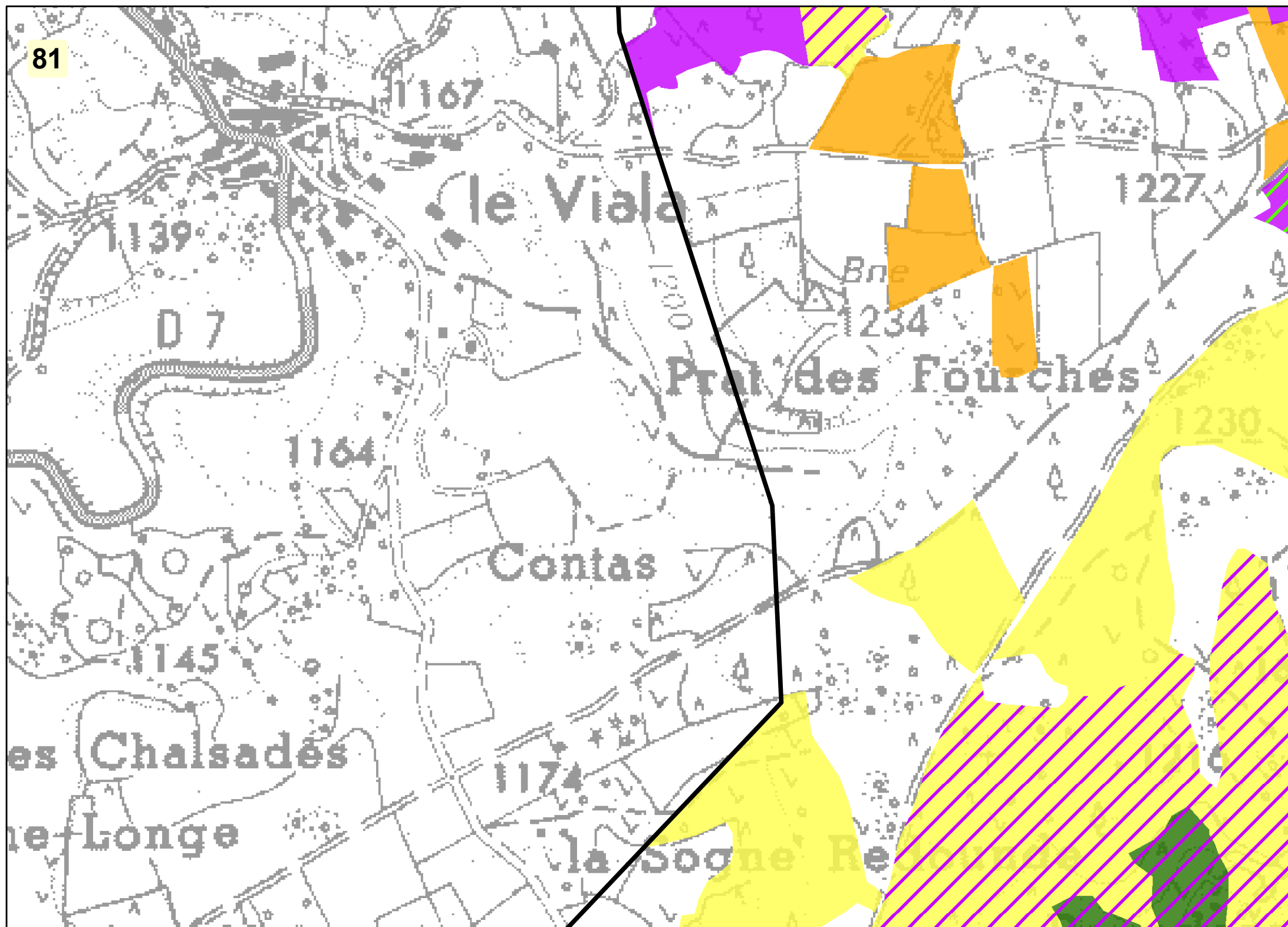

Habitats tertiaires (se reporter au code couleur des habitats dominants)

**Les habitats naturels non communautaires ne figurent pas sur cette carte.**



**HABITATS NATURELS D'INTÉRÊT COMMUNAUTAIRE**

Réalisée par Rural Concept - Avril 2019 - Fond : Scan25© - Données : Rural Concept - CESAME - CEN 48 - ONF



Périmètre du site Natura 2000

**Habitats naturels d'intérêt communautaire (prioritaire\*)**

Habitats dominants :

- 4030-13 - Landes acidiphiles montagnardes du Massif central
- 5120-1 - Landes à genêt purgatif du Massif central
- 6230-4 - Pelouses acidiclives montagnardes du Massif central\*
- 6410-11 - Prés humides subatlantiques à précontinentaux, montagnards du Massif central et des Pyrénées
- 6430-2 - Mégaphorbiaies mésotrophes montagnardes
- 6510-7 - Prairies fauchées collinéennes à submontagnardes eutrophiques
- 6520-1 - Prairies fauchées montagnardes et subalpines du massif central
- 7110-1 - Végétation des tourbières hautes actives\*
- 7120-1 - Végétation dégradée des tourbières hautes actives, susceptible de restauration
- 7140-1 - Tourbières de transition et tremblants
- 9120-3 - Hêtraies acidiphiles montagnardes à Houx
- 91D0 - Tourbières boisées\*
- 91E0-6 - Aulnaies-frênaies de rivières à eaux rapides\*

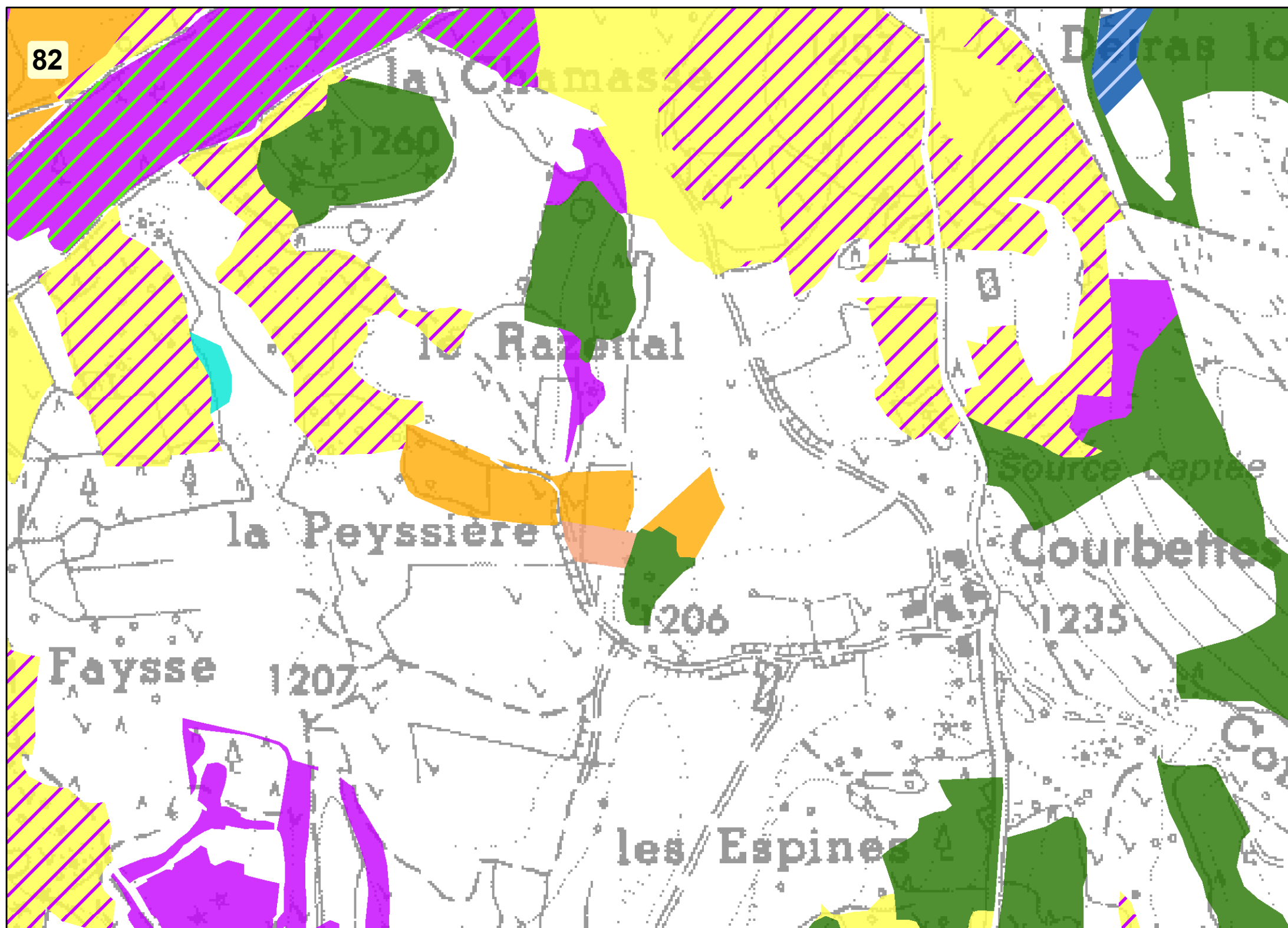

Habitats secondaires (se reporter au code couleur des habitats dominants)

Habitats tertiaires (se reporter au code couleur des habitats dominants)

Les habitats naturels non communautaires ne figurent pas sur cette carte.

HABITATS NATURELS D'INTÉRÊT COMMUNAUTAIRE

Réalisée par Rural Concept - Avril 2019 - Fond : Scan25© - Données : Rural Concept - CESAME - CEN 48 - ONF



▭ Périmètre du site Natura 2000

**Habitats naturels d'intérêt communautaire (prioritaire\*)**

Habitats dominants :

- 4030-13 - Landes acidiphiles montagnardes du Massif central
- 5120-1 - Landes à genêt purgatif du Massif central
- 6230-4 - Pelouses acidiclives montagnardes du Massif central\*
- 6410-11 - Prés humides subatlantiques à précontinentaux, montagnards du Massif central et des Pyrénées
- 6430-2 - Mégaphorbiaies mésotrophes montagnardes
- 6510-7 - Prairies fauchées collinéennes à submontagnardes eutrophiques
- 6520-1 - Prairies fauchées montagnardes et subalpines du massif central
- 7110-1 - Végétation des tourbières hautes actives\*
- 7120-1 - Végétation dégradée des tourbières hautes actives, susceptible de restauration
- 7140-1 - Tourbières de transition et tremblants
- 9120-3 - Hêtraies acidiphiles montagnardes à Houx
- 91D0 - Tourbières boisées\*
- 91E0-6 - Aulnaies-frênaies de rivières à eaux rapides\*

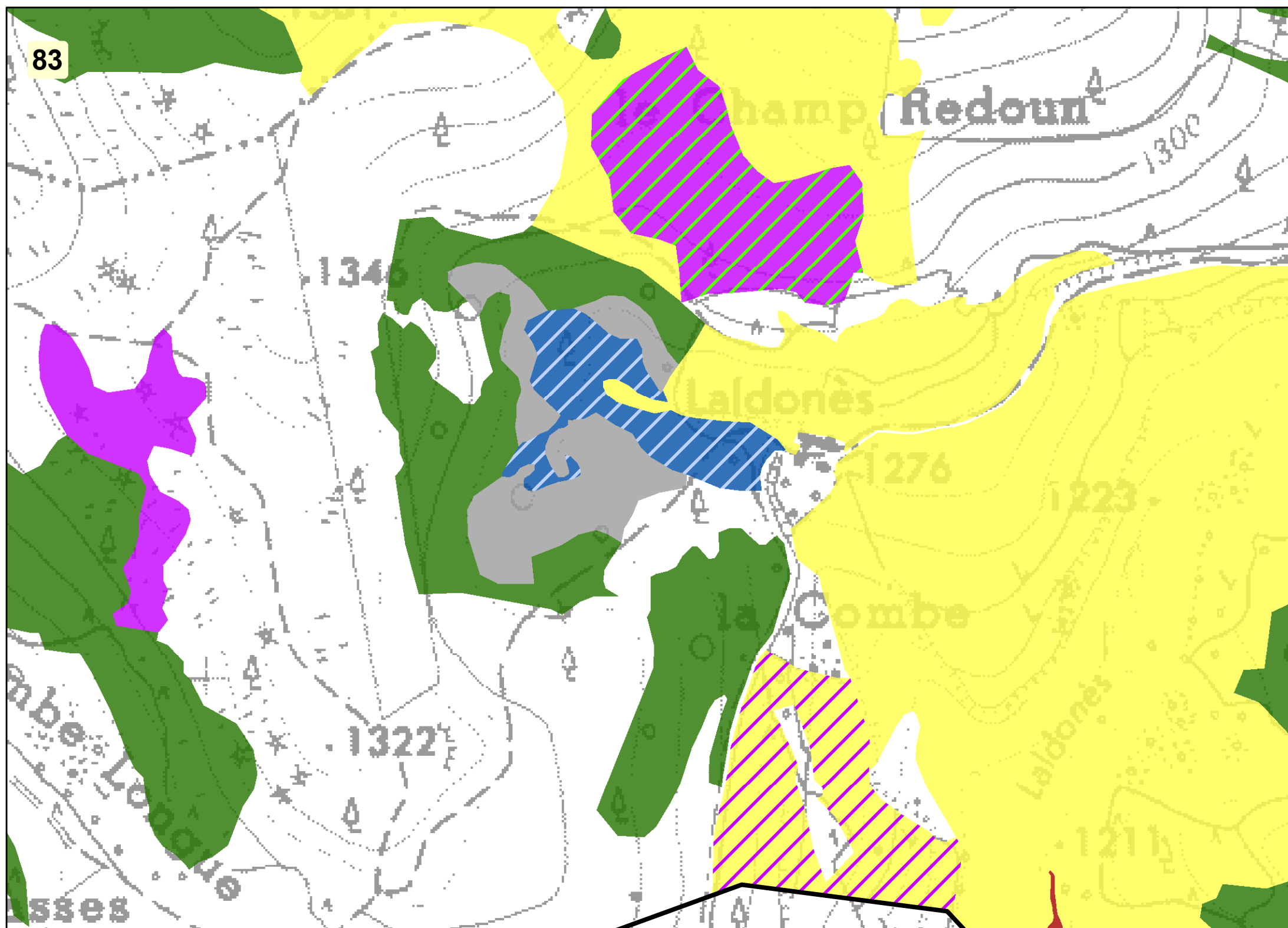

▨ Habitats secondaires (se reporter au code couleur des habitats dominants)

▨ Habitats tertiaires (se reporter au code couleur des habitats dominants)

Les habitats naturels non communautaires ne figurent pas sur cette carte.

**HABITATS NATURELS D'INTÉRÊT COMMUNAUTAIRE**

Réalisée par Rural Concept - Avril 2019 - Fond : Scan25© - Données : Rural Concept - CESAME - CEN 48 - ONF



Périmètre du site Natura 2000

**Habitats naturels d'intérêt communautaire (prioritaire\*)**

Habitats dominants :

- 4030-13 - Landes acidiphiles montagnardes du Massif central
- 5120-1 - Landes à genêt purgatif du Massif central
- 6230-4 - Pelouses acidiclinales montagnardes du Massif central\*
- 6410-11 - Prés humides subatlantiques à précontinentaux, montagnards du Massif central et des Pyrénées
- 6430-2 - Mégaphorbiaies mésotrophes montagnardes
- 6510-7 - Prairies fauchées collinéennes à submontagnardes eutrophiques
- 6520-1 - Prairies fauchées montagnardes et subalpines du massif central
- 7110-1 - Végétation des tourbières hautes actives\*
- 7120-1 - Végétation dégradée des tourbières hautes actives, susceptible de restauration
- 7140-1 - Tourbières de transition et tremblants
- 9120-3 - Hêtraies acidiphiles montagnardes à Houx
- 91D0 - Tourbières boisées\*
- 91E0-6 - Aulnaies-frênaies de rivières à eaux rapides\*

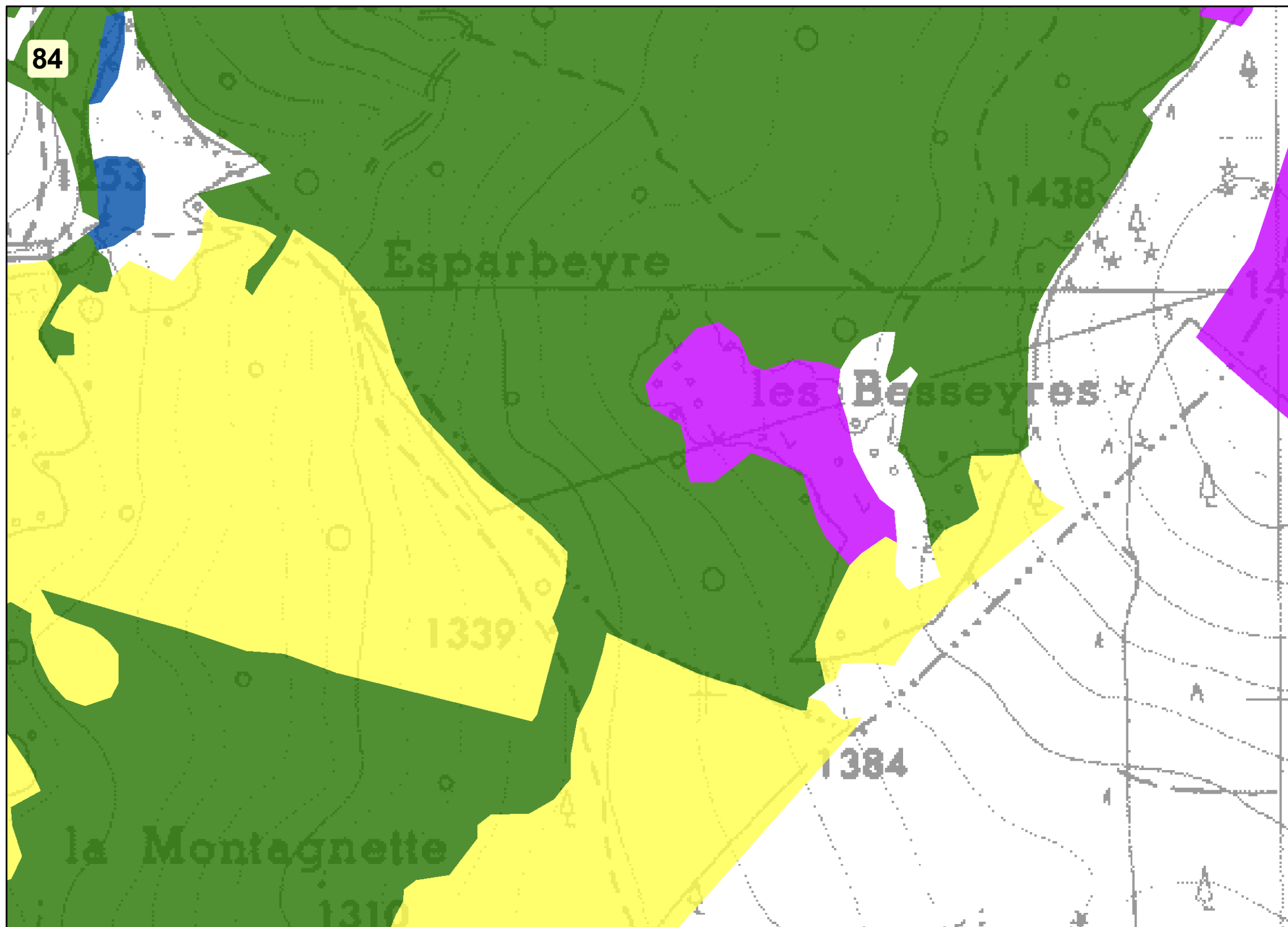

Habitats secondaires (se reporter au code couleur des habitats dominants)

Habitats tertiaires (se reporter au code couleur des habitats dominants)

**Les habitats naturels non communautaires ne figurent pas sur cette carte.**

**HABITATS NATURELS D'INTÉRÊT COMMUNAUTAIRE**

Réalisée par Rural Concept - Avril 2019 - Fond : Scan25© - Données : Rural Concept - CESAME - CEN 48 - ONF



Périmètre du site Natura 2000

**Habitats naturels d'intérêt communautaire (prioritaire\*)**

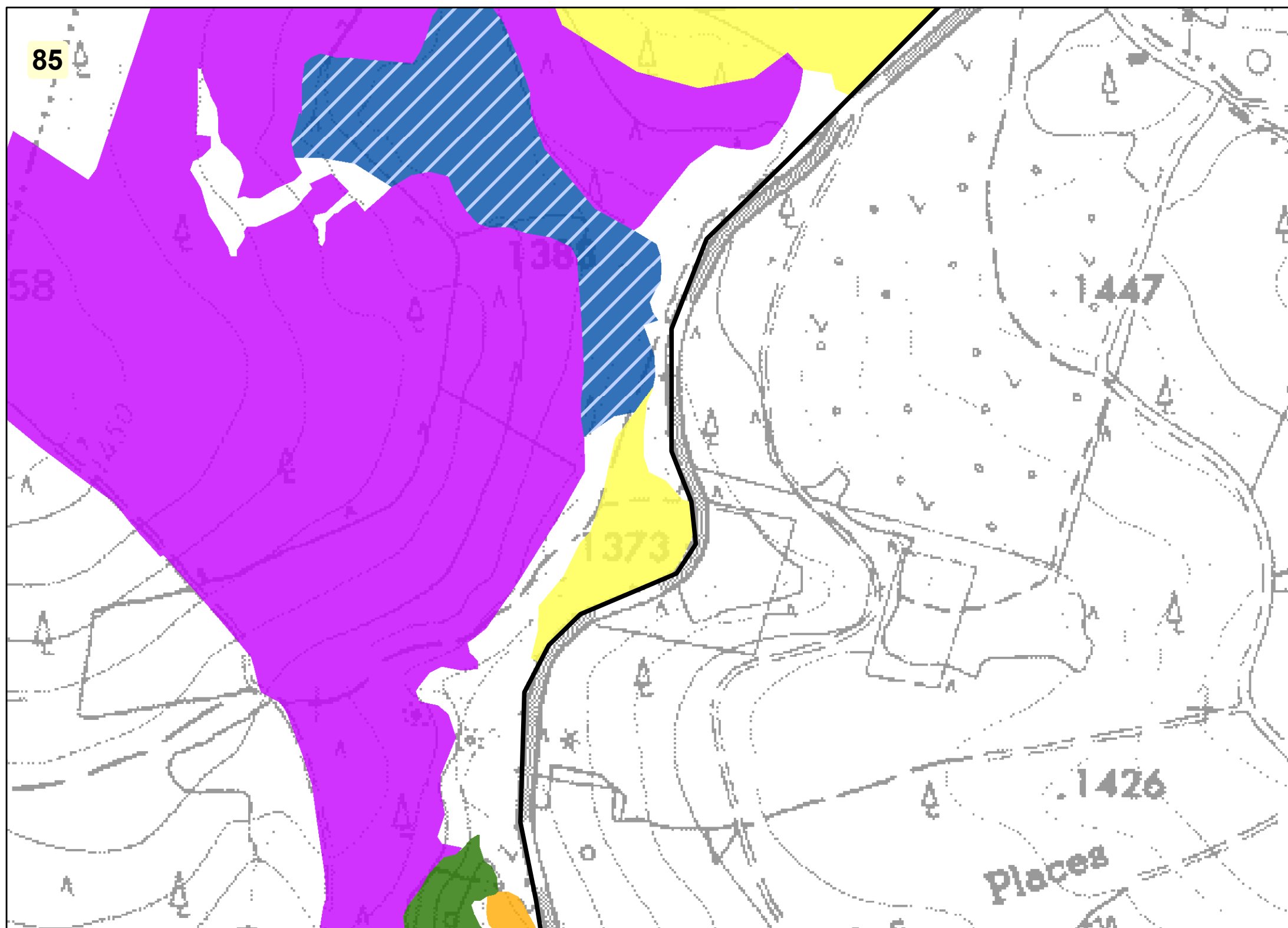

Habitats dominants :

- 4030-13 - Landes acidiphiles montagnardes du Massif central
  - 5120-1 - Landes à genêt purgatif du Massif central
  - 6230-4 - Pelouses acidiclives montagnardes du Massif central\*
  - 6410-11 - Prés humides subatlantiques à précontinentaux, montagnards du Massif central et des Pyrénées
  - 6430-2 - Mégaphorbiaies mésotrophes montagnardes
  - 6510-7 - Prairies fauchées collinéennes à submontagnardes eutrophiques
  - 6520-1 - Prairies fauchées montagnardes et subalpines du massif central
  - 7110-1 - Végétation des tourbières hautes actives\*
  - 7120-1 - Végétation dégradée des tourbières hautes actives, susceptible de restauration
  - 7140-1 - Tourbières de transition et tremblants
  - 9120-3 - Hêtraies acidiphiles montagnardes à Houx
  - 91D0 - Tourbières boisées\*
  - 91E0-6 - Aulnaies-frênaies de rivières à eaux rapides\*
- Habitats secondaires (se reporter au code couleur des habitats dominants)
- Habitats tertiaires (se reporter au code couleur des habitats dominants)

**Les habitats naturels non communautaires ne figurent pas sur cette carte.**

HABITATS NATURELS D'INTÉRÊT COMMUNAUTAIRE

Réalisée par Rural Concept - Avril 2019 - Fond : Scan25© - Données : Rural Concept - CESAME - CEN 48 - ONF



▭ Périmètre du site Natura 2000

**Habitats naturels d'intérêt communautaire (prioritaire\*)**

Habitats dominants :

- 4030-13 - Landes acidiphiles montagnardes du Massif central
- 5120-1 - Landes à genêt purgatif du Massif central
- 6230-4 - Pelouses acidiclinales montagnardes du Massif central\*
- 6410-11 - Prés humides subatlantiques à précontinentaux, montagnards du Massif central et des Pyrénées
- 6430-2 - Mégaphorbiaies mésotrophes montagnardes
- 6510-7 - Prairies fauchées collinéennes à submontagnardes eutrophiques
- 6520-1 - Prairies fauchées montagnardes et subalpines du massif central
- 7110-1 - Végétation des tourbières hautes actives\*
- 7120-1 - Végétation dégradée des tourbières hautes actives, susceptible de restauration
- 7140-1 - Tourbières de transition et tremblants
- 9120-3 - Hêtraies acidiphiles montagnardes à Houx
- 91D0 - Tourbières boisées\*
- 91E0-6 - Aulnaies-frênaies de rivières à eaux rapides\*

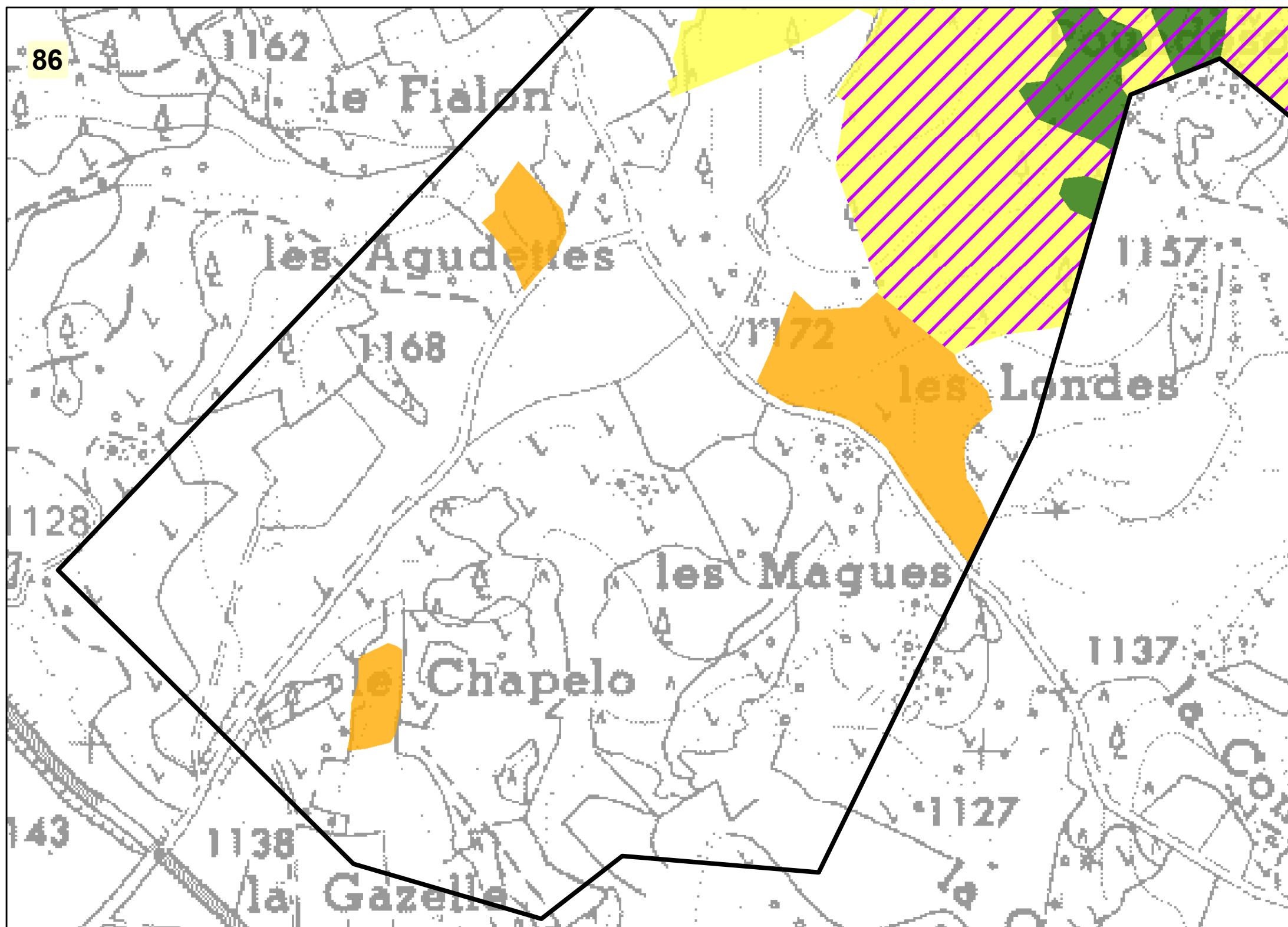

▨ Habitats secondaires (se reporter au code couleur des habitats dominants)

▨ Habitats tertiaires (se reporter au code couleur des habitats dominants)

Les habitats naturels non communautaires ne figurent pas sur cette carte.

**HABITATS NATURELS D'INTÉRÊT COMMUNAUTAIRE**

Réalisée par Rural Concept - Avril 2019 - Fond : Scan25© - Données : Rural Concept - CESAME - CEN 48 - ONF



▭ Périmètre du site Natura 2000

**Habitats naturels d'intérêt communautaire (prioritaire\*)**

Habitats dominants :

- 4030-13 - Landes acidiphiles montagnardes du Massif central
- 5120-1 - Landes à genêt purgatif du Massif central
- 6230-4 - Pelouses acidiclives montagnardes du Massif central\*
- 6410-11 - Prés humides subatlantiques à précontinentaux, montagnards du Massif central et des Pyrénées
- 6430-2 - Mégaphorbiaies mésotrophes montagnardes
- 6510-7 - Prairies fauchées collinéennes à submontagnardes eutrophiques
- 6520-1 - Prairies fauchées montagnardes et subalpines du massif central
- 7110-1 - Végétation des tourbières hautes actives\*
- 7120-1 - Végétation dégradée des tourbières hautes actives, susceptible de restauration
- 7140-1 - Tourbières de transition et tremblants
- 9120-3 - Hêtraies acidiphiles montagnardes à Houx
- 91D0 - Tourbières boisées\*
- 91E0-6 - Aulnaies-frênaies de rivières à eaux rapides\*

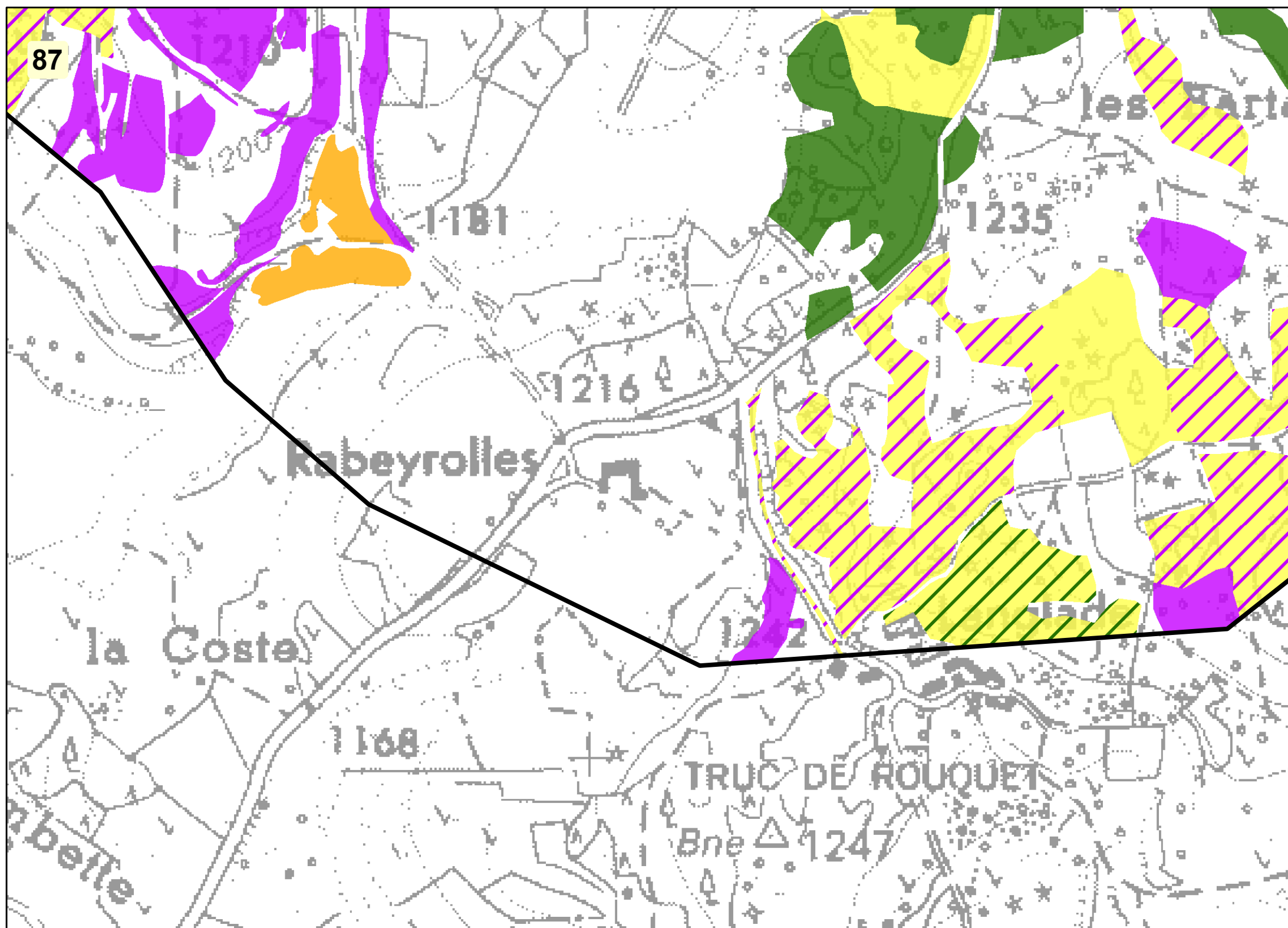

▨ Habitats secondaires (se reporter au code couleur des habitats dominants)

▨ Habitats tertiaires (se reporter au code couleur des habitats dominants)

**Les habitats naturels non communautaires ne figurent pas sur cette carte.**

**HABITATS NATURELS D'INTÉRÊT COMMUNAUTAIRE**

Réalisée par Rural Concept - Avril 2019 - Fond : Scan25© - Données : Rural Concept - CESAME - CEN 48 - ONF



Périètre du site Natura 2000

**Habitats naturels d'intérêt communautaire (prioritaire\*)**

Habitats dominants :

- 4030-13 - Landes acidiphiles montagnardes du Massif central
- 5120-1 - Landes à genêt purgatif du Massif central
- 6230-4 - Pelouses acidiclinales montagnardes du Massif central\*
- 6410-11 - Prés humides subatlantiques à précontinentaux, montagnards du Massif central et des Pyrénées
- 6430-2 - Mégaphorbiaies mésotrophes montagnardes
- 6510-7 - Prairies fauchées collinéennes à submontagnardes eutrophiques
- 6520-1 - Prairies fauchées montagnardes et subalpines du massif central
- 7110-1 - Végétation des tourbières hautes actives\*
- 7120-1 - Végétation dégradée des tourbières hautes actives, susceptible de restauration
- 7140-1 - Tourbières de transition et tremblants
- 9120-3 - Hêtraies acidiphiles montagnardes à Houx
- 91D0 - Tourbières boisées\*
- 91E0-6 - Aulnaies-frênaies de rivières à eaux rapides\*

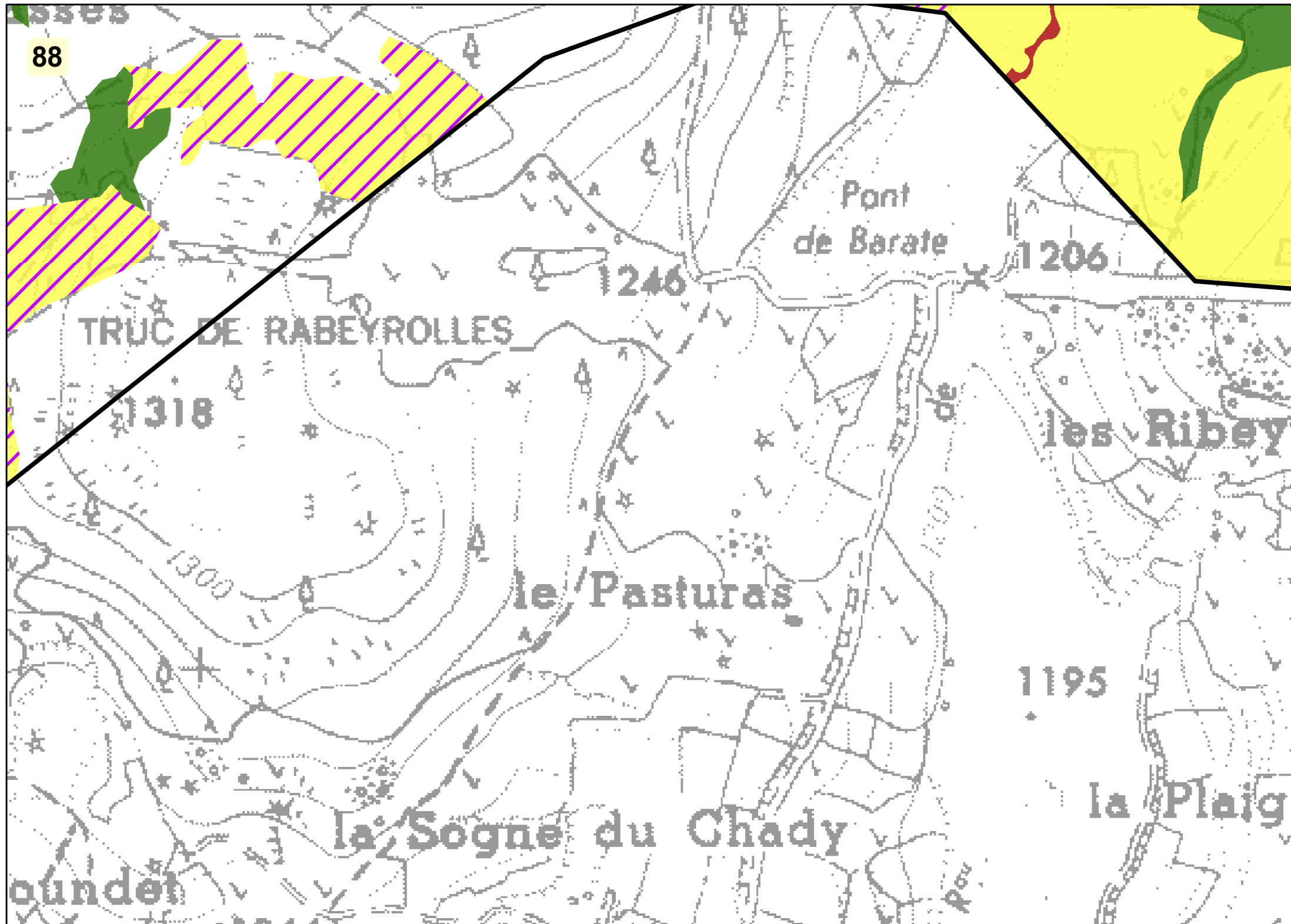
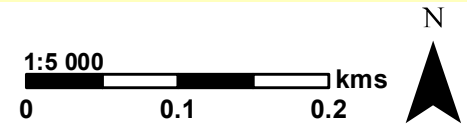
Habitats secondaires (se reporter au code couleur des habitats dominants)

Habitats tertiaires (se reporter au code couleur des habitats dominants)

**Les habitats naturels non communautaires ne figurent pas sur cette carte.**

**HABITATS NATURELS D'INTÉRÊT COMMUNAUTAIRE**

Réalisée par Rural Concept - Avril 2019 - Fond : Scan25© - Données : Rural Concept - CESAME - CEN 48 - ONF



▭ Périmètre du site Natura 2000

**Habitats naturels d'intérêt communautaire (prioritaire\*)**

Habitats dominants :

- 4030-13 - Landes acidiphiles montagnardes du Massif central
- 5120-1 - Landes à genêt purgatif du Massif central
- 6230-4 - Pelouses acidiclives montagnardes du Massif central\*
- 6410-11 - Prés humides subatlantiques à précontinentaux, montagnards du Massif central et des Pyrénées
- 6430-2 - Mégaphorbiaies mésotrophes montagnardes
- 6510-7 - Prairies fauchées collinéennes à submontagnardes eutrophiques
- 6520-1 - Prairies fauchées montagnardes et subalpines du massif central
- 7110-1 - Végétation des tourbières hautes actives\*
- 7120-1 - Végétation dégradée des tourbières hautes actives, susceptible de restauration
- 7140-1 - Tourbières de transition et tremblants
- 9120-3 - Hêtraies acidiphiles montagnardes à Houx
- 91D0 - Tourbières boisées\*
- 91E0-6 - Aulnaies-frênaies de rivières à eaux rapides\*

▨ Habitats secondaires (se reporter au code couleur des habitats dominants)

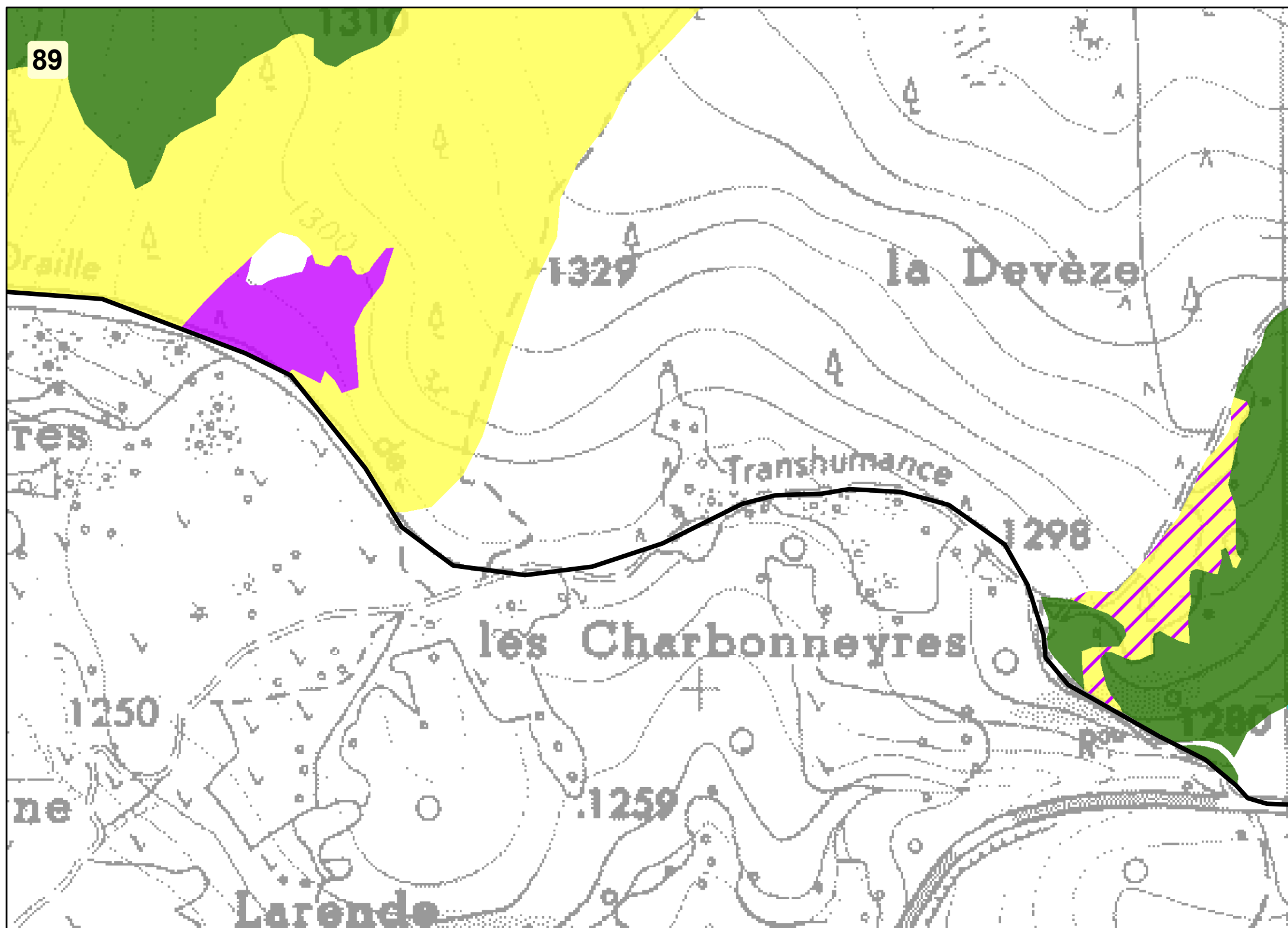

▧ Habitats tertiaires (se reporter au code couleur des habitats dominants)

Les habitats naturels non communautaires ne figurent pas sur cette carte.



**HABITATS NATURELS D'INTÉRÊT COMMUNAUTAIRE**

Réalisée par Rural Concept - Avril 2019 - Fond : Scan25© - Données : Rural Concept - CESAME - CEN 48 - ONF



Périimètre du site Natura 2000

**Habitats naturels d'intérêt communautaire (prioritaire\*)**

Habitats dominants :

- 4030-13 - Landes acidiphiles montagnardes du Massif central
- 5120-1 - Landes à genêt purgatif du Massif central
- 6230-4 - Pelouses acidiclinales montagnardes du Massif central\*
- 6410-11 - Prés humides subatlantiques à précontinentaux, montagnards du Massif central et des Pyrénées
- 6430-2 - Mégaphorbiaies mésotrophes montagnardes
- 6510-7 - Prairies fauchées collinéennes à submontagnardes eutrophiques
- 6520-1 - Prairies fauchées montagnardes et subalpines du massif central
- 7110-1 - Végétation des tourbières hautes actives\*
- 7120-1 - Végétation dégradée des tourbières hautes actives, susceptible de restauration
- 7140-1 - Tourbières de transition et tremblants
- 9120-3 - Hêtraies acidiphiles montagnardes à Houx
- 91D0 - Tourbières boisées\*
- 91E0-6 - Aulnaies-frênaies de rivières à eaux rapides\*

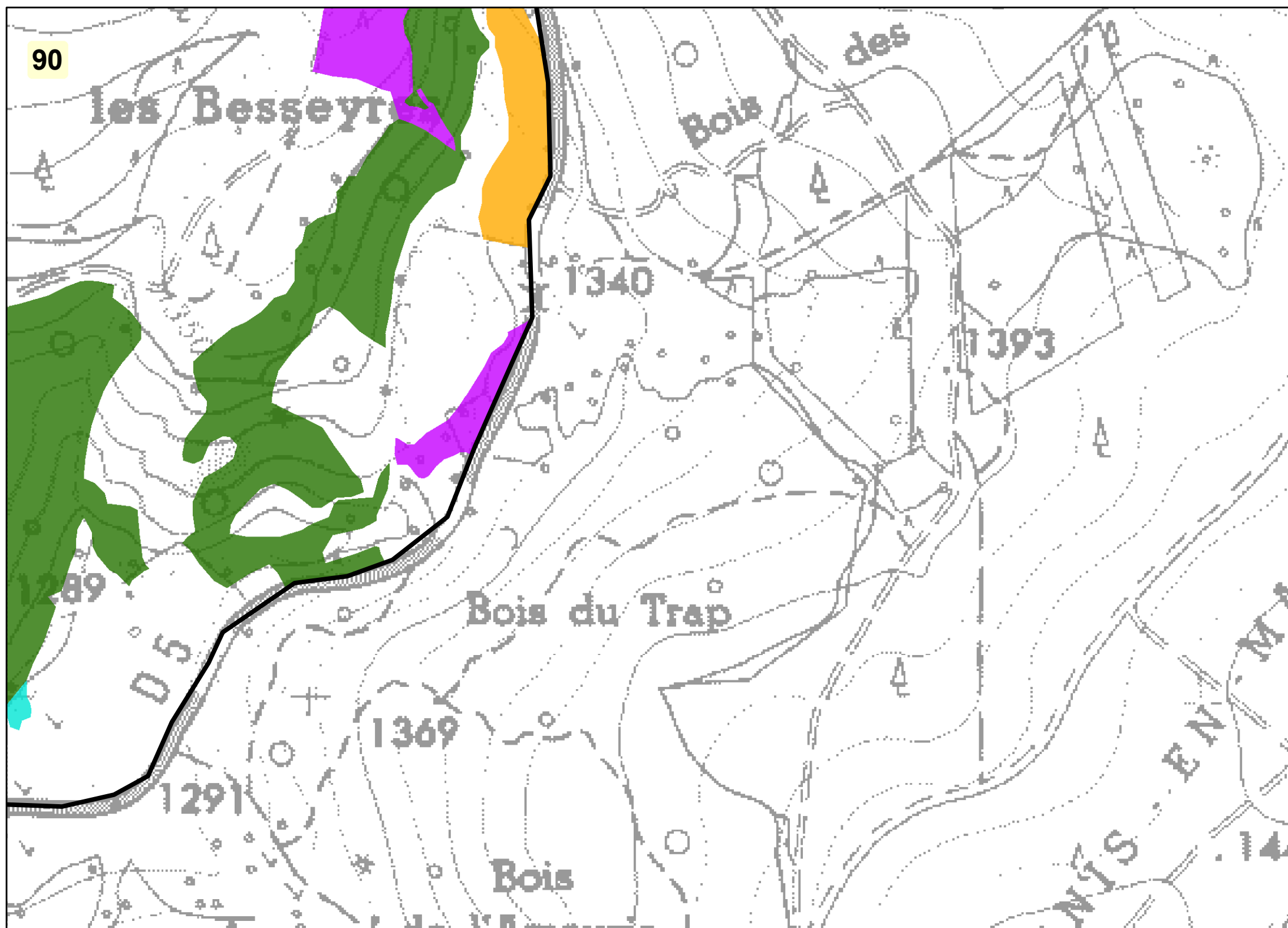

Habitats secondaires (se reporter au code couleur des habitats dominants)

Habitats tertiaires (se reporter au code couleur des habitats dominants)

**Les habitats naturels non communautaires ne figurent pas sur cette carte.**

HABITATS NATURELS D'INTÉRÊT COMMUNAUTAIRE

Réalisée par Rural Concept - Avril 2019 - Fond : Scan25© - Données : Rural Concept - CESAME - CEN 48 - ONF



▭ Périmètre du site Natura 2000

**Habitats naturels d'intérêt communautaire (prioritaire\*)**

Habitats dominants :

- 4030-13 - Landes acidiphiles montagnardes du Massif central
- 5120-1 - Landes à genêt purgatif du Massif central
- 6230-4 - Pelouses acidiclives montagnardes du Massif central\*
- 6410-11 - Prés humides subatlantiques à précontinentaux, montagnards du Massif central et des Pyrénées
- 6430-2 - Mégaphorbiaies mésotrophes montagnardes
- 6510-7 - Prairies fauchées collinéennes à submontagnardes eutrophiques
- 6520-1 - Prairies fauchées montagnardes et subalpines du massif central
- 7110-1 - Végétation des tourbières hautes actives\*
- 7120-1 - Végétation dégradée des tourbières hautes actives, susceptible de restauration
- 7140-1 - Tourbières de transition et tremblants
- 9120-3 - Hêtraies acidiphiles montagnardes à Houx
- 91D0 - Tourbières boisées\*
- 91E0-6 - Aulnaies-frênaies de rivières à eaux rapides\*

Habitats secondaires (se reporter au code couleur des habitats dominants)

Habitats tertiaires (se reporter au code couleur des habitats dominants)

Les habitats naturels non communautaires ne figurent pas sur cette carte.